

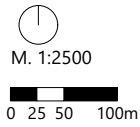
FRANKENTHAL PILGERPFAD #2

ANALYSE

Freiraum



- Gebäude
- private Grünflächen
- private, öffentlich zugängliche Grünflächen
- öffentliche Grünflächen
- Straßenbegleitgrün
- Spielplätze
- private Fußwege
- öffentliche Fußwege
- Straße
- Parkplatz
- Feuerwehrezufahrt
- Raumbedeutsame Bäume
- Barrieren
- Überflutungsgefährdetes Gebiet



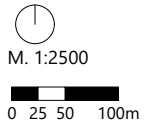
Viele der vorhandenen Freiflächen im Untersuchungsgebiet sind gemeinschaftlich genutzte Grünflächen. Die Freiflächen werden überwiegend durch Bepflanzung und Zäune von den öffentlichen Flächen abgegrenzt.

Trotz der typischen Merkmale einer Stadt weist das Untersuchungsgebiet durch seine ausgeprägte Freiraumstruktur gleichzeitig einen ländlichen Charakter auf.

Eigentümerstrukturen



- Privateigentümer
- Eigentümergemeinschaft
- Baugesellschaft
- privatwirtschaftliche Unternehmen
- städtische Gebäude
- Infrastruktureinrichtungen



Es gibt insgesamt 846 Wohneinheiten hauptsächlich im Besitz von Eigentümergemeinschaften, die sich im Untersuchungsgebiet befinden.



Gärten & Grünanlagen

- Grünanlagen teils gepflegt, teilweise vertrocknet
- zahlreiche Spielmöglichkeiten für Kinder, in verschiedenen Variationen
- teilweise sind Beregnungsanlagen für die Grünflächenpflege installiert
- Bäume werden durch Bewässerungssäcke mit Wasser versorgt

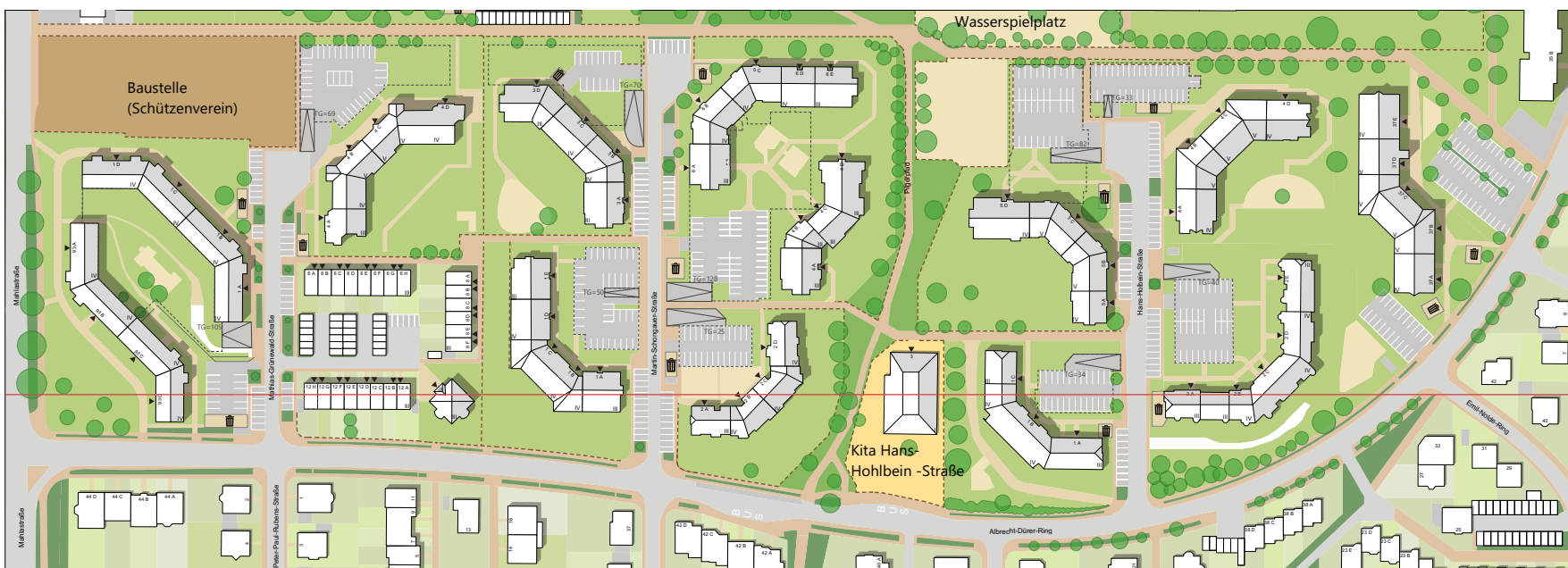


Gebäude

- überwiegend Mehrfamilienhäuser, vereinzelt Einfamilienhausbebauung
- Gebäude teilweise mit Aufzügen ausgestattet
- die meistverwendete Dachform ist das Satteldach
- unterschiedliche Gestaltung der Fassaden (z.B. bei der Farbwahl)
- viele Wohneinheiten verfügen über ein Balkon



Lageplan



- Gebäude
- private Grünflächen
- private, öffentlich zugängliche Grünflächen
- öffentliche Grünflächen
- Straßenbegleitgrün
- Spielplätze
- private Fußwege
- öffentliche Fußwege
- Straße
- Parkplatz
- Feuerwehrezufahrt
- Raumbedeutsame Bäume
- Barrieren

