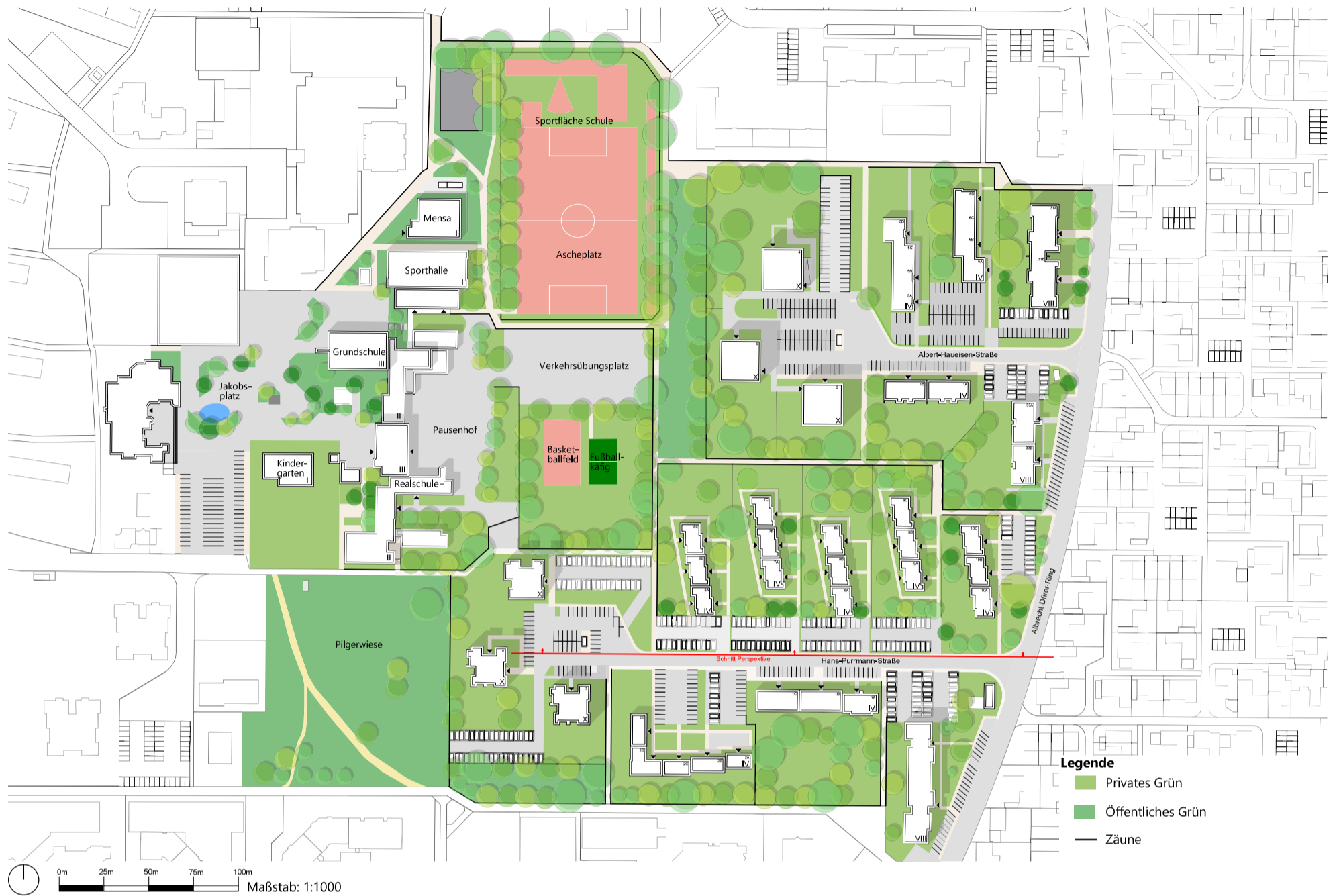


# FRANKENTHAL PILGERPFAD #1

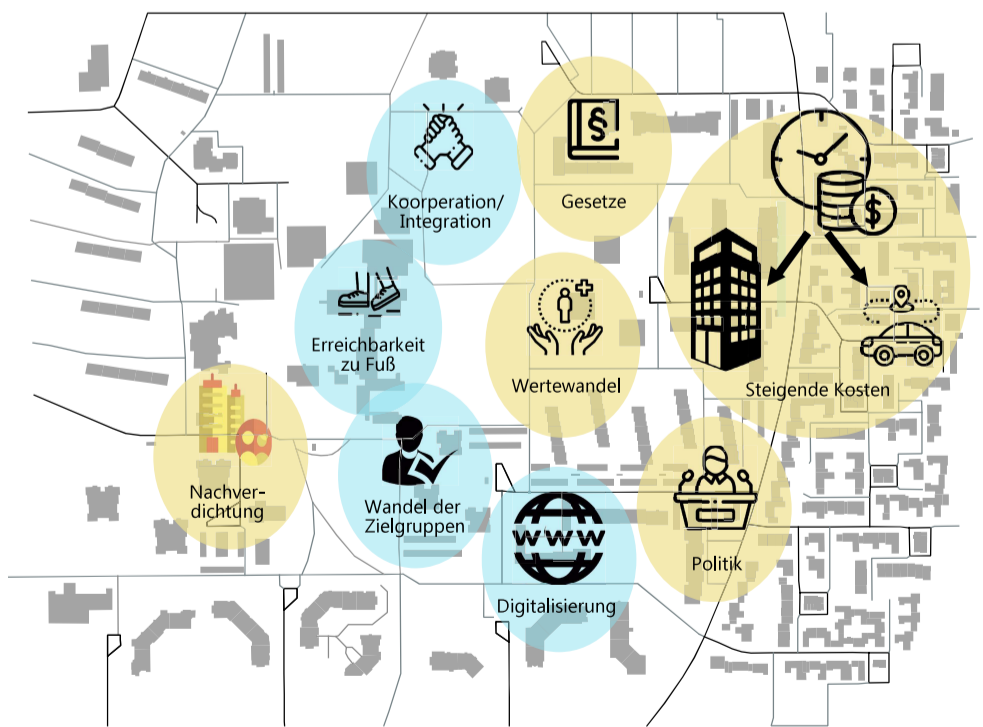
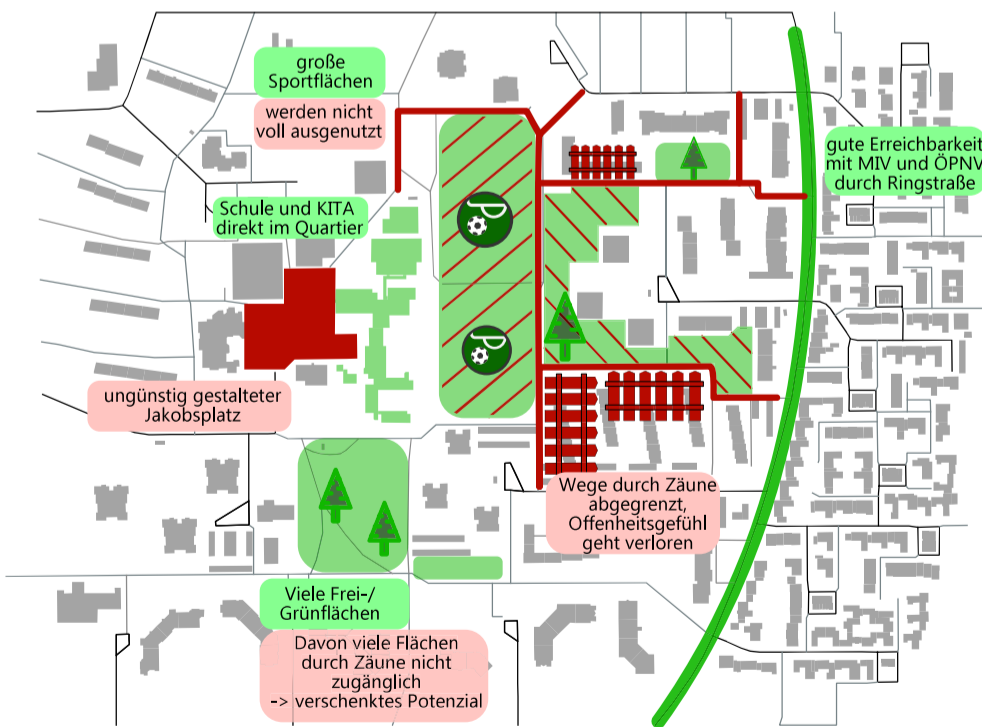
## Lageplan Untersuchungsgebiet / SWOT



**Legende**

- Privates Grün
- Öffentliches Grün
- Zäune

### Schnitt entlang der Hans-Purmann-Straße



### SWOT-Analyse / Stärken - Schwächen

#### Zentrale Erkenntnisse:

- +/- Viele Grün-/Freiflächen im Gebiet vorhanden, diese sind aber abgesichert durch Zäune und verschenken dadurch Potenzial
- +/- Große, zentrale Sportflächen bieten viele Freizeitmöglichkeiten, werden allerdings aufgrund von Lärmbeschwerden nur wenig genutzt
- + KITA, Grundschule und weiterführende Schule sind direkt im Quartier vorhanden
- Jakobsplatz wird seiner Position als Quartiersplatz nicht mehr gerecht

### SWOT-Analyse / Chancen - Risiken

#### Zentrale Erkenntnisse:

- Erreichbarkeit zu Fuß als wichtiger Vorteil innerhalb des Quartiers
- Kooperation der Bürger, aber auch der Austausch zwischen dem Bürger und der Stadt bzw. den Planern sollte in Zukunft mehr wahrgenommen werden, um Missverständnisse zu vermeiden
- Ein Wertewandel der Gesellschaft oder politischer Einfluss/Gesetze, welche die momentane Struktur des Quartiers verändern. Hauptsächlich aufgrund der starken Bevorzugung von PKW-Infrastruktur, wie z.B. zahlreiche Parkplätze