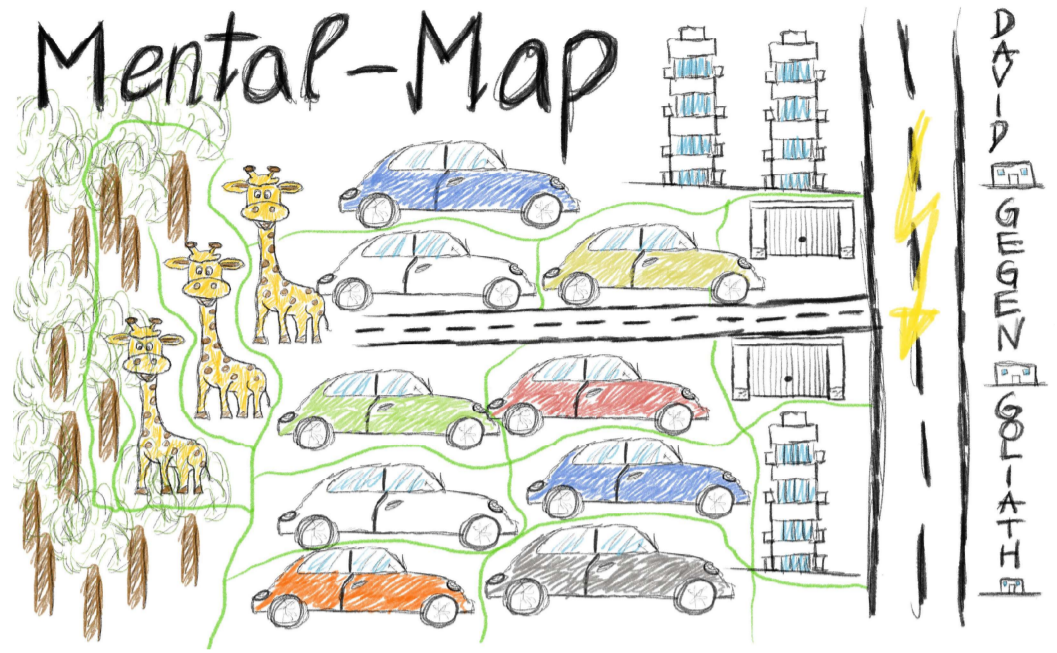
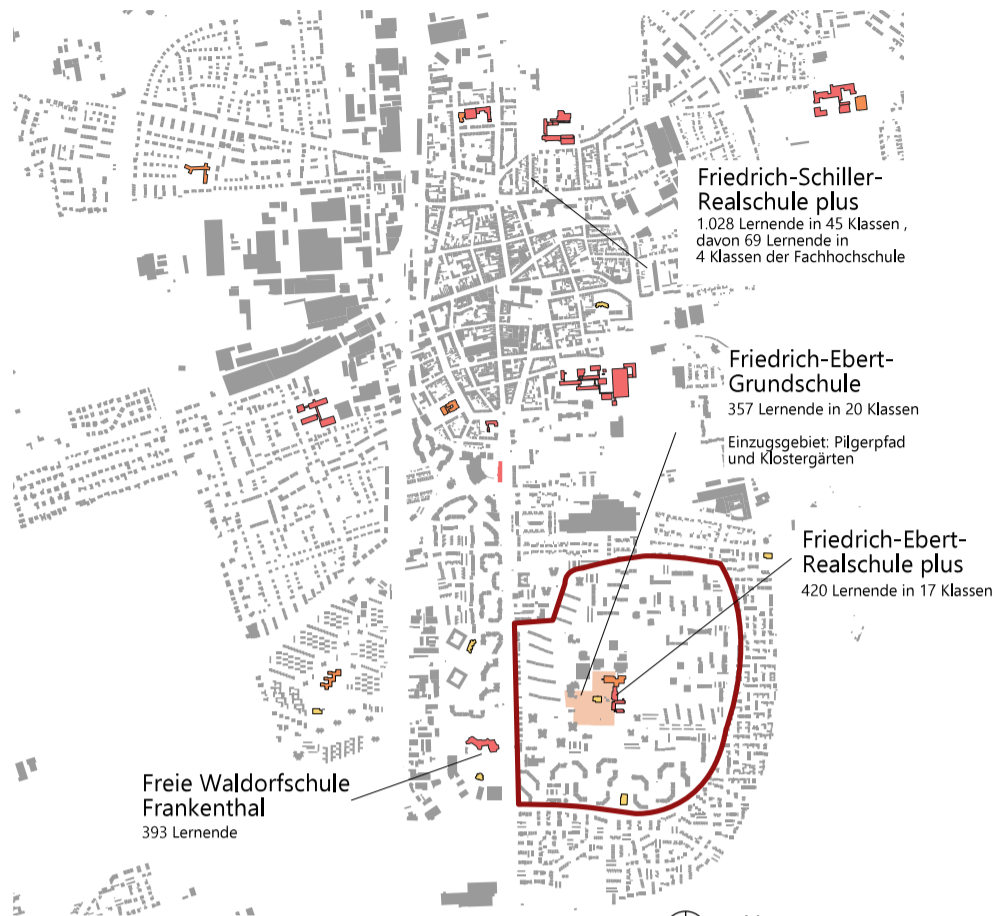


# FRANKENTHAL PILGERPFAD #1

## Verortung und Analyse



### Gesamtstädtische Verortung (Bildungseinrichtungen)

Der Pilgerpfad ist nach den Einwohnerzahlen der größte Stadtteil der Stadt Frankenthal. Im Zentrum liegen die Friedrich-Ebert-Grundschule sowie die Friedrich-Ebert-Realschule plus. Die Realschule hat einen Einzugsbereich bis nach Ludwigshafen.

Westlich des Quartiers befindet sich die freie Waldorfschule Frankenthal.

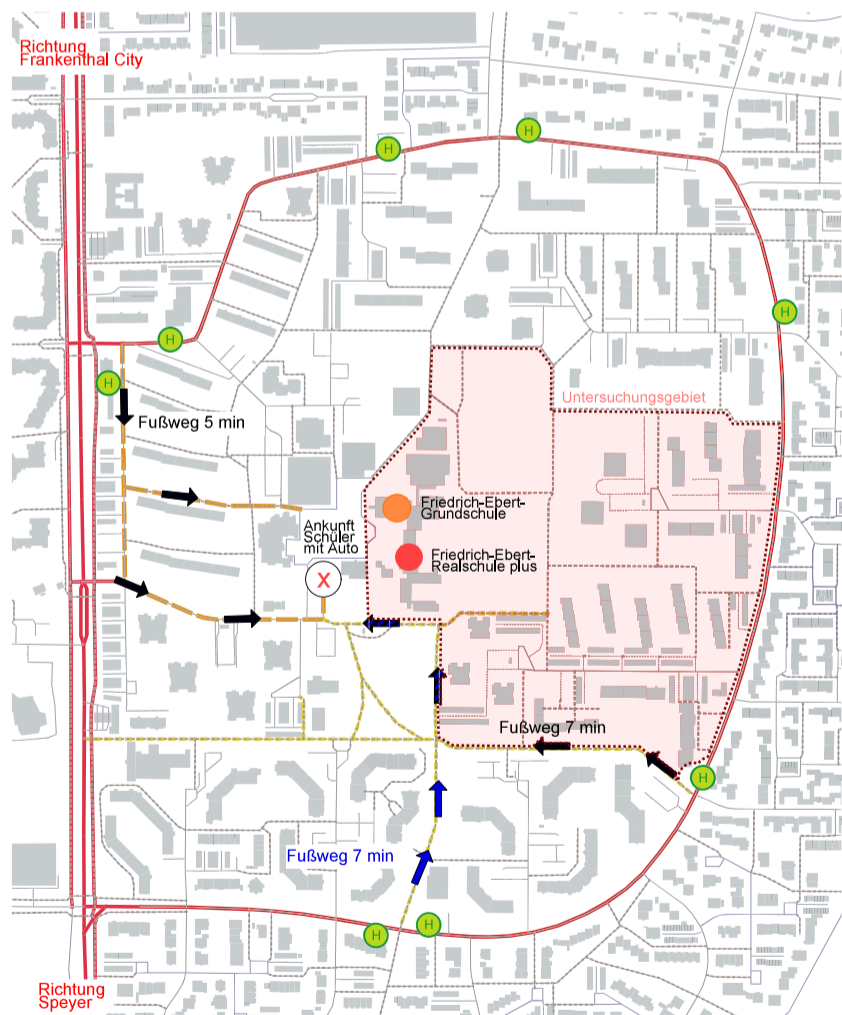
- Legende**
- Weiterführende Schulen und höhere Bildungseinrichtungen
  - Grundschulen
  - KITAs in der Nähe des Pilgerpfads
  - Schulgelände Pilgerpfad



Friedrich-Ebert-Realschule plus    Großer Hartplatz    Verkehrsübungsplatz



tunnelartige Gehwege    Jakobsplatz    Parksituation am Jakobsplatz

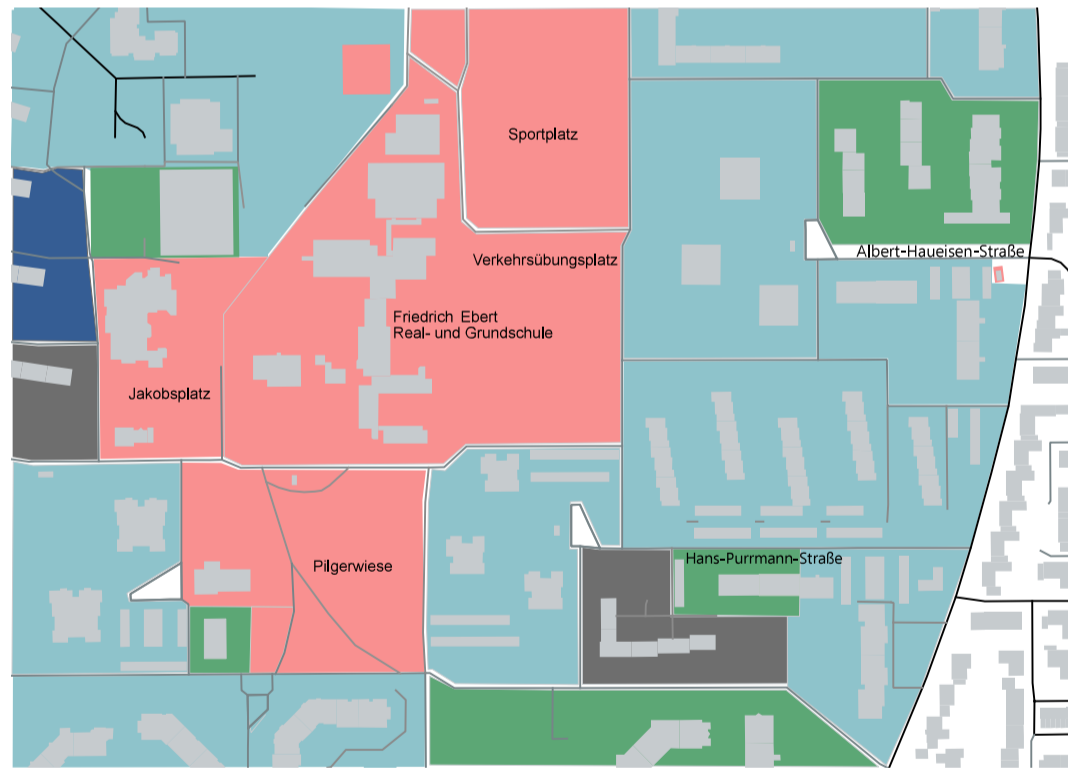


### Verkehrs- und Schulweganalyse

#### Zentrale Erkenntnisse:

- Die Schule ist innerhalb von 5 Minuten von einer ÖPNV-Haltestelle erreichbar
  - Schüler müssen teilweise an stark befahrener Straße laufen
  - Eltern bringen ihre Kinder direkt bis vor die Schule
- > starkes Verkehrsaufkommen

- Legende**
- Hauptverkehrsstraße
  - Nebenverkehrsstraße
  - Fuß- und Radwege
  - Bushaltestelle



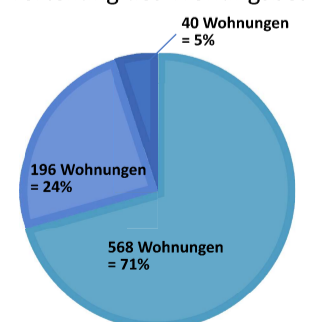
### Eigentumsstrukturen

#### Zentrale Erkenntnisse:

- Vor allem geprägt durch Eigentümergemeinschaften
- > Dadurch viele Flächen in Privatbesitz

- Legende**
- Öffentliche Gebäude und Infrastruktureinrichtungen
  - Privatwirtschaftliche Unternehmen
  - Eigentümergemeinschaft
  - Baugesellschaft

#### Verteilung des Wohnungsbestandes



Wohnungen im Untersuchungsgebiet:

804

- Eigentümergemeinschaften
- Privatwirtschaftliche Unternehmen
- Baugesellschaften