



Herausgabe  
Verlag und Druck: Stadt Frankenthal (Pfalz)  
- Bereich Zentrale Dienste -  
Rathausplatz 2-7  
67227 Frankenthal (Pfalz)  
[www.frankenthal.de](http://www.frankenthal.de)

## **Amtsblatt der Stadt Frankenthal (Pfalz)** für öffentliche Bekanntmachungen

Nummer: 47/2021  
Datum: 09.07.2021

Inhalt

Seite 493

---

- Bekanntmachung der Sitzung des Stadtrechtsausschusses
- Bekanntmachung der Sitzung des Seniorenbeirates
- Bekanntmachung der Widmungsverfügung

Das Amtsblatt erscheint mindestens einmal wöchentlich und ist bei folgenden Einrichtungen der Stadtverwaltung Frankenthal (Pfalz) erhältlich: Bürgerservice im Rathaus, Lesecafé in der Stadtbücherei sowie in den Büros der Ortsvorsteherinnen und Ortsvorsteher. Weiterhin erscheint das Amtsblatt online auf [www.frankenthal.de/amsblatt](http://www.frankenthal.de/amsblatt).

Öffentliche Sitzung des  
STADTRECHTSAUSSCHUSSES BEI DER STADTVERWALTUNG FRANKENTHAL (PFALZ)

am **14. Juli 2021**  
in Frankenthal (Pfalz), Rathausplatz, **Sitzungssaal I**

Vorsitzende: Stadtoberverwaltungsrätin Frau Rita Costea-Roder (TOP 1)  
Vorsitzende: Stadtverwaltungsdirektorin Frau Iris Koch (TOP 2-3)  
Beisitzer: Herr Dr. Schulze  
Beisitzer : Herr Schwarzendahl

**TAGESORDNUNG**

09:30 Uhr Grundsteuergesetz (GrStG)

11:00 Uhr Bundesausbildungsförderungsgesetz  
(BaföG)

11:30 Uhr Bundesausbildungsförderungsgesetz  
(BaföG)

---

**BEKANNTMACHUNG**

Am Mittwoch, den 14.07.2021, 10:00 Uhr findet im großen Saal des Dathenushauses, Kanalstraße 6, 67227 Frankenthal (Pfalz), eine Sitzung des Seniorenbeirates statt.

Frankenthal (Pfalz), 07.07.2021  
STADTVERWALTUNG FRANKENTHAL (PFALZ)

Weisenbach  
Vorsitzende des  
Seniorenbeirates

## Tagesordnung

### I. Öffentliche Sitzung

1. Begrüßung und Genehmigung der Tagesordnung
  2. Genehmigung der Niederschrift vom 21.10.2020
  3. Vorstellung der Digitalbotschafter
  4. Rückblick: Was seit der letzten Sitzung bis jetzt geschah
  5. Verschiedenes
- 

### **Widmungsverfügung**

Die Stadt Frankenthal (Pfalz) widmet als Trägerin der Straßenbaulast nach § 36 Abs. 1 i. V. mit § 14 und § 15 Abs. 1 Landesstraßengesetz für Rheinland-Pfalz (LStrG) vom 01.08.1977 (GVBl. S. 273), zuletzt geändert durch Gesetz vom 08.05.2018 (GVBl. S. 92), folgende Verkehrsflächen gemäß § 3 Nr. 3. a) Landesstraßengesetz als Gemeindestraßen für den uneingeschränkten öffentlichen Verkehr:

#### 1. Gemarkung Eppstein

##### **1.01 Verdistraße**

Flurstück-Nr. 2886

(im beigefügten Lageplan 1 umrandet und gekennzeichnet)

#### 2. Gemarkung Frankenthal

##### **2.01 Elsa-Brandström-Straße**

Flurstück-Nr. 3050/14

(im beigefügten Lageplan 2 umrandet und gekennzeichnet)

##### **2.02 Leuschnerstraße**

Flurstück-Nr. 3956

(im beigefügten Lageplan 3 umrandet und gekennzeichnet)

##### **2.03 Mörscher Straße**

Flurstück-Nrn. 1060/10, 1069/6, 1077/5, 1333/10, 1339/2, 1347/12, 1347/13 und 1347/16

(im beigefügten Lageplan 3 umrandet und gekennzeichnet)

**2.04 Pestalozzistraße**

Nr. 1346/6

(im beigefügten Lageplan 3 umrandet und gekennzeichnet)

Flurstück-

## 3. Gemarkung Mörsch

**3.01 Hauptstraße**

Flurstück-Nrn. 9/1 und 10/4

(im beigefügten Lageplan 4 umrandet und gekennzeichnet)

**3.02 Mörscher Straße**

Flurstück-Nrn. 169/13 und 358/2

(im beigefügten Lageplan 4 umrandet und gekennzeichnet)

## 4. Gemarkung Studernheim

**4.01 Sonnenstraße**

Flurstück-Nr. 413/11

(im beigefügten Lageplan 5 umrandet und gekennzeichnet)

**4.02 Mühlbergstraße**

Flurstück-Nr. 625/3

(im beigefügten Lageplan 5 umrandet und gekennzeichnet)

Nachfolgende verlaufende sonstigen Straßen und Plätze werden gemäß § 3 Nr. 3. b) aa) Landesstraßengesetz als selbständige Geh- und Radwege für den öffentlichen Verkehr gewidmet, mit der Beschränkung auf den Fußgänger- und Radverkehr:

## 5. Gemarkung Frankenthal

**5.01 Freinsheimer Straße**

Flurstück-Nr. 4561/6

(im beigefügten Lageplan 6 umrandet und gekennzeichnet)

**5.02 Pestalozzistraße**

Flurstück-Nr. 1345/7

(im beigefügten Lageplan 7 umrandet und gekennzeichnet)

**5.03 Riemstraße**

Flurstück-Nr. 6666/1

(im beigefügten Lageplan 6 umrandet und gekennzeichnet)

**5.04 Siebenpfeifferstraße**

Flurstück-Nr. 6662 und 6664

(im beigefügten Lageplan 6 umrandet und gekennzeichnet)

**5.05 Stockingerstraße**

Flurstück-Nr. 6661

(im beigefügten Lageplan 6 umrandet und gekennzeichnet)

Hinweis:

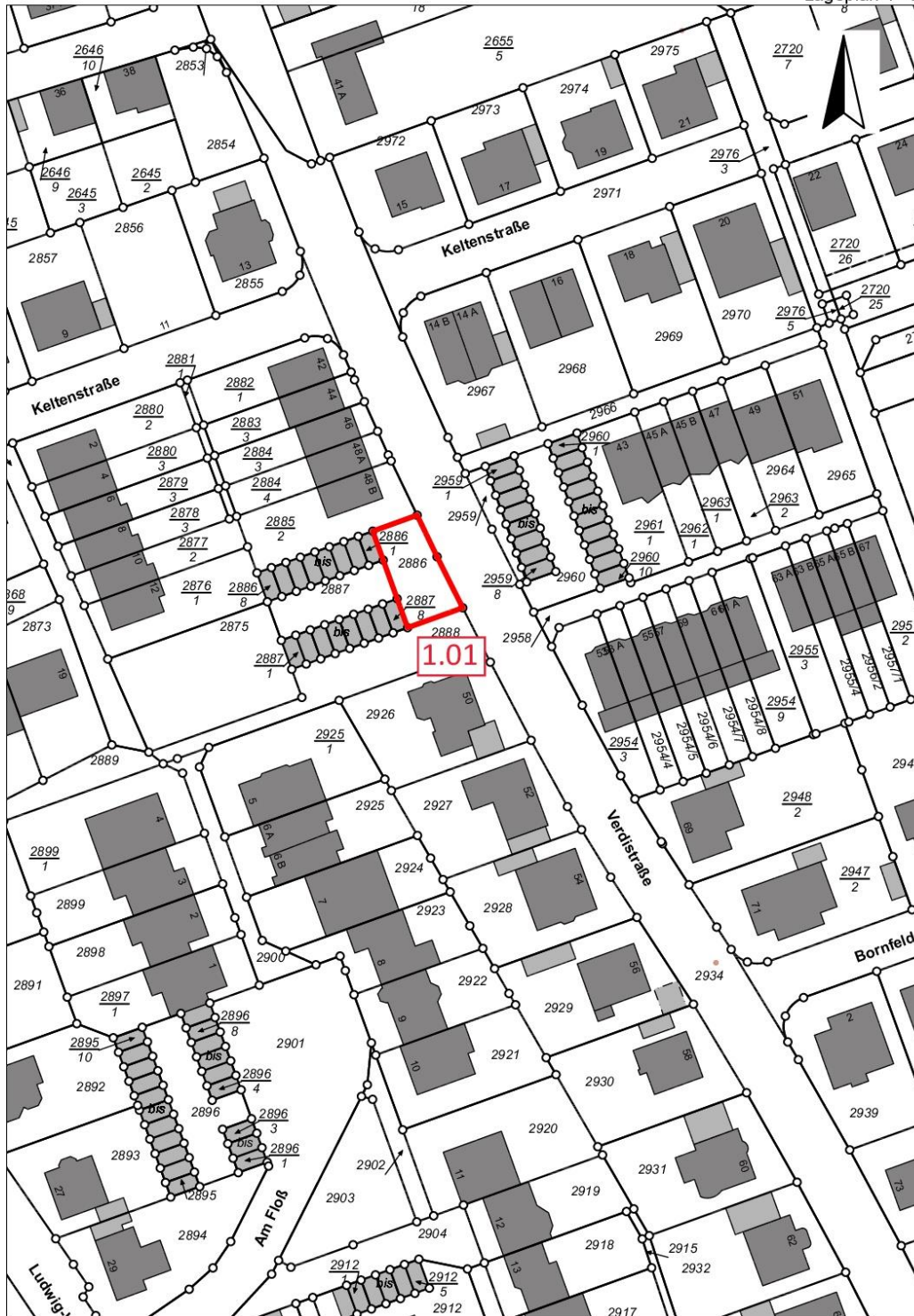
Die Widmungsverfügung (Original) sowie der Stadtratsbeschluss vom 03.02.2021 mit den Lageplänen (Drucksache Nr. XVII/1028) werden an den Fenstern im Erdgeschoss des Rathauses im Neumayerring 72, 67227 Frankenthal (Pfalz) vom 12.07.2021 bis einschließlich 30.07.2021 zu jedermanns Einsicht ausgehängt. Die Widmungsverfügung gilt mit dem Tag, der auf den Tag des Endes der Auslegungsfrist folgt, als bekannt gegeben (§ 41 Abs. 4 Satz 4 Verwaltungsverfahrensgesetz – VwVfG).

Rechtsbehelfsbelehrung:

Gegen diese Verfügung kann innerhalb eines Monats nach Bekanntgabe Widerspruch erhoben werden. Der Widerspruch ist bei der Stadtverwaltung Frankenthal (Pfalz), beim Bereich Planen und Bauen, Neumayerring 72, 67227 Frankenthal, 1. Ebene, Zimmer 1.13 oder bei der Geschäftsstelle des Stadtrechtsausschusses, Karolinenstraße 3, 67227 Frankenthal, Zimmer 208, schriftlich oder zur Niederschrift einzulegen. Die Schriftform kann durch die elektronische Form ersetzt werden. In diesem Fall ist das elektronische Dokument mit einer qualifizierten elektronischen Signatur nach dem Signaturgesetz zu versehen und an die E-Mail-Adresse: [STV-Frankenthal@poststelle.rlp.de](mailto:STV-Frankenthal@poststelle.rlp.de) zu senden. Bei der Verwendung der elektronischen Form sind besondere technische Rahmenbedingungen zu beachten, die im Internet unter „[www.frankenthal.de](http://www.frankenthal.de)“ aufgeführt sind.

Frankenthal (Pfalz), 09.07.2021  
STADTVERWALTUNG FRANKENTHAL (PFALZ)

Martin Hebich  
Oberbürgermeister



	<b>Stadt Frankenthal (Pfalz)</b>	
	Maßstab 1:1000	
Stand 28.09.2020	Bearbeiter Fritz	

1. Gemarkung Eppstein



Stadt Frankenthal (Pfalz)

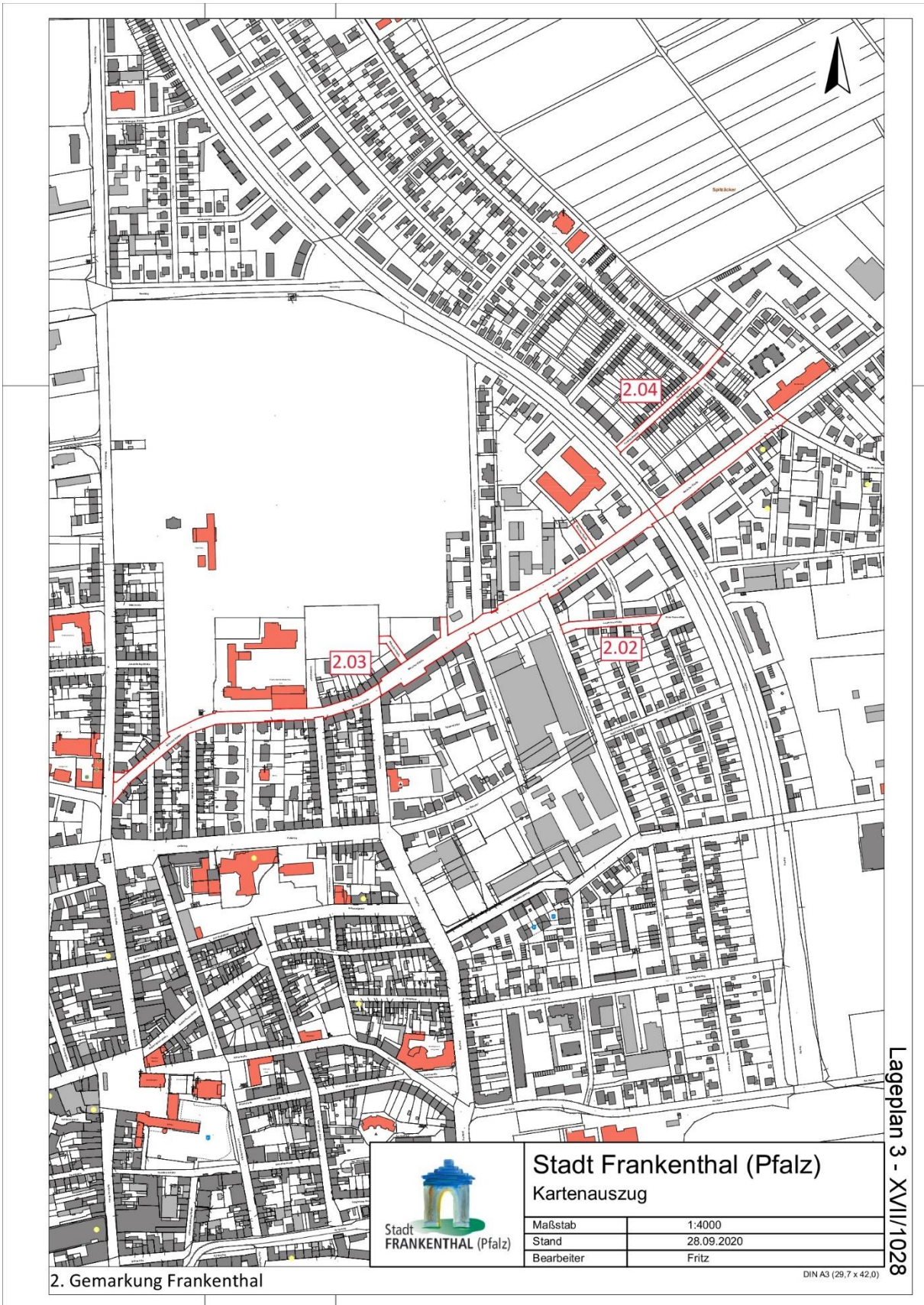
Maßstab 1:2000

Stand 28.09.2020

Bearbeiter

Fritz

2. Gemarkung Frankenthal



2. Gemarkung Frankenthal



**Stadt Frankenthal (Pfalz)**  
Kartenauszug

Maßstab	1:4000
Stand	28.09.2020
Bearbeiter	Fritz

DIN A3 (29,7 x 42,0)

Lageplan 3 - XVIII/1028





**Stadt Frankenthal (Pfalz)**  
Kartenauszug

Maßstab	1:4000
Stand	28.09.2020
Bearbeiter	Fritz

Lageplan 4 - XVIII/1028

3. Gemarkung Mörsch

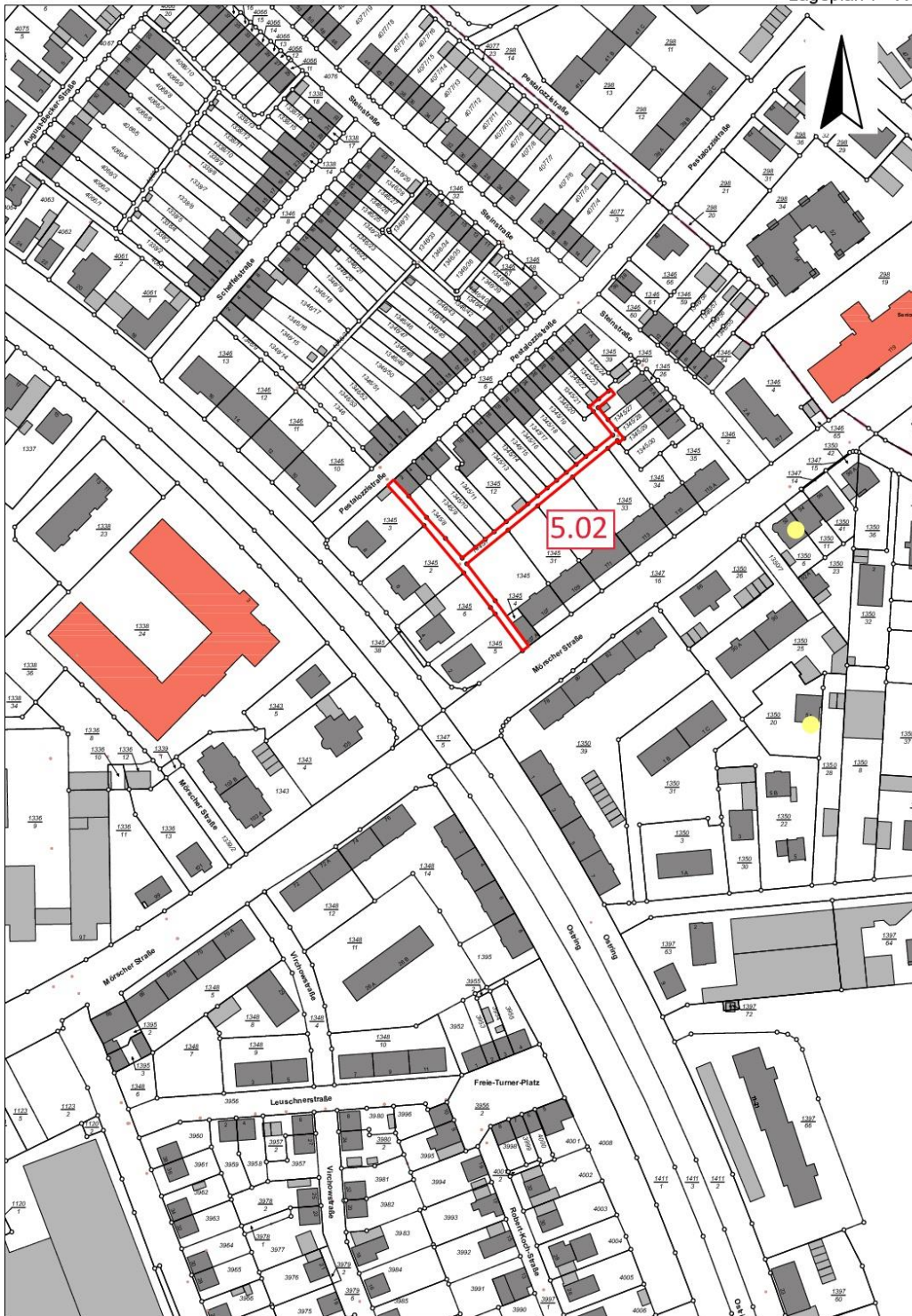
DIN A3 (29,7 x 42,0)



 <p>Stadt FRANKENTHAL (Pfalz)</p>	<p><b>Stadt Frankenthal (Pfalz)</b></p>			
	<p>Maßstab 1:3000</p>	<p>Stand 28.09.2020</p>	<p>Bearbeiter</p>	<p>Fritz</p>

4. Gemarkung Studernheim





 <p>Stadt FRANKENTHAL (Pfalz)</p>	<p><b>Stadt Frankenthal (Pfalz)</b></p> <p>Maßstab 1:2000</p>		
	<p>Stand 28.09.2020</p>	<p>Bearbeiter Fritz</p>	

5. Gemarkung Frankenthal

