



Herausgabe
Verlag und Druck: Stadt Frankenthal (Pfalz)
- Bereich Zentrale Dienste -
Rathausplatz 2-7
67227 Frankenthal (Pfalz)
www.frankenthal.de

Amtsblatt der Stadt Frankenthal (Pfalz) für öffentliche Bekanntmachungen

Nummer: 64/2020
Datum: 18.12.2020

Inhalt

Seite 502

- Bekanntmachung der Widmungsverfügung
- Bekanntmachung der Aufstellung des Bebauungsplanes "Sondergebiet Lebensmittelmarkt mit Kita Daniel-Bechtel-Straße"
- Bekanntmachung der Gebührenordnung des Eigen- und Wirtschaftsbetriebes der Stadt Frankenthal (Pfalz) – EWF – für die Annahme von Abfällen im Wertstoffcenter vom 16.12.2020

Das Amtsblatt erscheint mindestens einmal wöchentlich und ist bei folgenden Einrichtungen der Stadtverwaltung Frankenthal (Pfalz) erhältlich: Bürgerservice im Rathaus, Lesecafé in der Stadtbücherei sowie in den Büros der Ortsvorsteherinnen und Ortsvorsteher. Weiterhin erscheint das Amtsblatt online auf www.frankenthal.de/amtsblatt.

Widmungsverfügung

Die Stadt Frankenthal (Pfalz) widmet als Trägerin der Straßenbaulast nach § 36 Abs. 1 i. V. mit § 14 und § 15 Abs. 1 Landesstraßengesetz für Rheinland-Pfalz (LStrG) vom 01.08.1977 (GVBl. S. 273), zuletzt geändert durch Gesetz vom 08.05.2018 (GVBl. S. 92), folgende Verkehrsflächen gemäß § 3 Nr. 3. a) Landesstraßengesetz als Gemeindestraßen für den uneingeschränkten öffentlichen Verkehr:

1. Gemarkung Eppstein

1.01 Hintergasse

Flurstück-Nr. 75

(im beigefügten Lageplan 1 umrandet und gekennzeichnet)

1.02 Römerstraße

Flurstück-Nr. 2489/4

(im beigefügten Lageplan 1 umrandet und gekennzeichnet)

2. Gemarkung Flomersheim

2.01 Eppsteiner Straße

Flurstück-Nr. 246/3

(im beigefügten Lageplan 2 umrandet und gekennzeichnet)

2.02 Falterstraße

Flurstück-Nr. 1746/20

(im beigefügten Lageplan 2 umrandet und gekennzeichnet)

2.03 Freinsheimer Straße

Flurstück-Nrn. 206/1 und 388

(im beigefügten Lageplan 2 umrandet und gekennzeichnet)

2.04 Lambsheimer Straße

Flurstück-Nr. 1161/11

(im beigefügten Lageplan 3 umrandet und gekennzeichnet)

2.05 Odenwaldstraße

Flurstück-Nr. 908/19

(im beigefügten Lageplan 2 umrandet und gekennzeichnet)

3. Gemarkung Frankenthal

3.01 Am Kanal

Flurstück-Nrn. 1401/14 und 1407/10

(im beigefügten Lageplan 4 umrandet und gekennzeichnet)

3.02 Emil-Nolde-Ring

Flurstück-Nr. 6304

(im beigefügten Lageplan 5 umrandet und gekennzeichnet)

3.03 Lambsheimer Straße

Flurstück-Nr. 2494/27

(im beigefügten Lageplan 6 umrandet und gekennzeichnet)

3.04 Matthäus-Merian-Ring

Flurstück-Nr. 6324

(im beigefügten Lageplan 5 umrandet und gekennzeichnet)

3.05 Robert-Bosch-Straße

Flurstück-Nr. 2960/8

(im beigefügten Lageplan 7 umrandet und gekennzeichnet)

3.06 Schraderstraße

Flurstück-Nr. 2295/28

(im beigefügten Lageplan 5 umrandet und gekennzeichnet)

4. Gemarkung Mörsch**4.01 Im Klosgarten**

Flurstück-Nr. 541

(im beigefügten Lageplan 8 umrandet und gekennzeichnet)

4.02 Kreuzstraße

Flurstück-Nr. 2180/8

(im beigefügten Lageplan 9 umrandet und gekennzeichnet)

4.03 Mörschweide

Flurstück-Nrn. 511/2 und 516

(im beigefügten Lageplan 8 umrandet und gekennzeichnet)

4.04 Petersau

Flurstück-Nr. 1903/8

(im beigefügten Lageplan 10 umrandet und gekennzeichnet)

4.05 Petersauer Weg

Flurstück-Nrn. 494/6 und 558/1

(im beigefügten Lageplan 8 umrandet und gekennzeichnet)

4.06 St.-Stephan-Platz

Flurstück-Nr. 1081/3

(im beigefügten Lageplan 8 umrandet und gekennzeichnet)

5 Gemarkung Studernheim

5.01 Buschweg

Flurstück-Nr. 1688

(im beigefügten Lageplan 11 umrandet und gekennzeichnet)

5.02 Dietrich-Bonhoeffer-Straße

Flurstück-Nrn. 460/32 und 1503

(im beigefügten Lageplan 11 umrandet und gekennzeichnet)

5.03 Gotthilf-Salzmänn-Straße

Flurstück-Nr. 1498

(im beigefügten Lageplan 11 umrandet und gekennzeichnet)

5.04 Mahlastraße

Flurstück-Nr. 545/13

(im beigefügten Lageplan 11 umrandet und gekennzeichnet)

Nachfolgende verlaufende sonstigen Straßen und Plätze werden gemäß § 3 Nr. 3. b) aa) Landesstraßengesetz als selbständige Geh- und Radwege für den öffentlichen Verkehr gewidmet, mit der Beschränkung auf den Fußgänger- und Radverkehr:

6 Gemarkung Flomersheim

6.01 Freinsheimer Straße

Flurstück-Nrn. 425/14 und 425/16

(im beigefügten Lageplan 12 umrandet und gekennzeichnet)

6.02 Jahnstraße

Flurstück-Nr. 248/1

(im beigefügten Lageplan 12 umrandet und gekennzeichnet)

6.03 Lambsheimer Straße

Flurstück-Nr. 1161/13

(im beigefügten Lageplan 12 umrandet und gekennzeichnet)

6.04 Westring

Flurstück-Nr. 560/25

(im beigefügten Lageplan 12 umrandet und gekennzeichnet)

7 Gemarkung Frankenthal

7.01 Brunckstraße

Flurstück-Nr. 4541/40

(im beigefügten Lageplan 13 umrandet und gekennzeichnet)

7.02 Emil-Nolde Ring

Flurstück-Nr. 6480/1

(im beigefügten Lageplan 14 umrandet und gekennzeichnet)

7.03 Ernst-Rahlson-Straße

Flurstück-Nr. 6785

(im beigefügten Lageplan 15 umrandet und gekennzeichnet)

7.04 Flomersheimer Straße

Flurstück-Nr. 2252/6

(im beigefügten Lageplan 13 umrandet und gekennzeichnet)

7.05 Frankenstraße

Flurstück-Nrn. 1448/18 und 1479/6

(im beigefügten Lageplan 14 umrandet und gekennzeichnet)

7.06 Heßheimer Straße

Flurstück-Nr. 6790

(im beigefügten Lageplan 15 umrandet und gekennzeichnet)

7.07 Julius-Bettinger-Straße

Flurstück-Nr. 2295/30

(im beigefügten Lageplan 14 umrandet und gekennzeichnet)

7.08 Lamsheimer Straße

Flurstück-Nr. 2551/30

(im beigefügten Lageplan 16 umrandet und gekennzeichnet)

7.09 Max-Liebermann-Straße

Flurstück-Nr. 4778

(im beigefügten Lageplan 14 umrandet und gekennzeichnet)

7.10 Nordendstraße

Flurstück-Nr. 4136/12

(im beigefügten Lageplan 17 umrandet und gekennzeichnet)

7.11 Winklerstraße

Flurstück-Nr. 4540/12

(im beigefügten Lageplan 13 umrandet und gekennzeichnet)

8 Gemarkung Mörsch**8.01 Radolfstraße**

Flurstück-Nr. 2264/3

(im beigefügten Lageplan 18 umrandet und gekennzeichnet)

8.02 Tannenstraße

Flurstück-Nr. 155/126

(im beigefügten Lageplan 18 umrandet und gekennzeichnet)

8.03 Weidenstraße

Flurstück-Nrn. 2272/3, 2287 und 2300

(im beigefügten Lageplan 18 umrandet und gekennzeichnet)

9 Gemarkung Studernheim**9.01 Frankenthaler Straße**

Flurstück-Nr. 539/4

(im beigefügten Lageplan 19 umrandet und gekennzeichnet)

Hinweis:

Die Widmungsverfügung (Original) sowie der Stadtratsbeschluss vom 09.12.2020 mit den Lageplänen (Drucksache Nr. XVII/0684) werden an den Fenstern im Erdgeschoss des Rathauses im Neumayerring 72, 67227 Frankenthal (Pfalz) vom 21.12.2020 bis einschließlich 08.01.2021 zu jedermanns Einsicht ausgehängt. Die Widmungsverfügung gilt mit dem Tag, der auf den Tag des Endes der Auslegungsfrist folgt, als bekannt gegeben (§ 41 Abs. 4 Satz 4 Verwaltungsverfahrensgesetz – VwVfG).

Rechtsbehelfsbelehrung:

Gegen diese Verfügung kann innerhalb eines Monats nach Bekanntgabe Widerspruch erhoben werden. Der Widerspruch ist bei der Stadtverwaltung Frankenthal (Pfalz), beim Bereich Planen und Bauen, Neumayerring 72, 67227 Frankenthal, 1. Ebene, Zimmer 1.13 oder bei der Geschäftsstelle des Stadtrechtsausschusses, Karolinenstraße 3, 67227 Frankenthal, Zimmer 208, schriftlich oder zur Niederschrift einzulegen. Die Schriftform kann durch die elektronische Form ersetzt werden. In diesem Fall ist das elektronische Dokument mit einer qualifizierten elektronischen Signatur nach dem Signaturgesetz zu versehen und an die E-Mail-Adresse:

STV-Frankenthal@poststelle.rlp.de zu senden. Bei der Verwendung der elektronischen Form sind besondere technische Rahmenbedingungen zu beachten, die im Internet unter „www.frankenthal.de“ aufgeführt sind.

Frankenthal (Pfalz), 15.12.2020

STADTVERWALTUNG FRANKENTHAL (PFALZ)

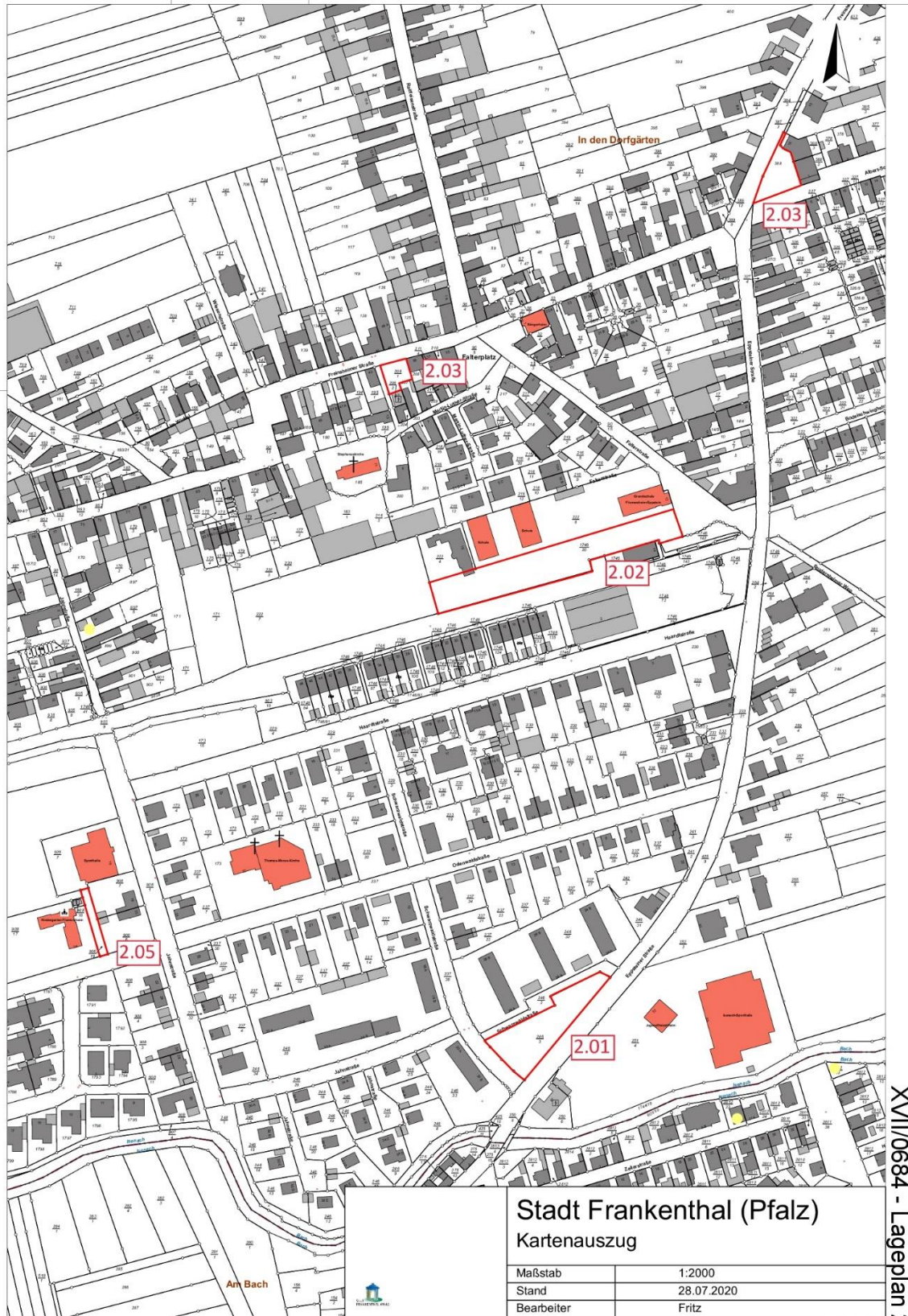
Martin Hebich

Oberbürgermeister



1. Gemarkung Eppstein


XVII/0684 - Lageplan 1



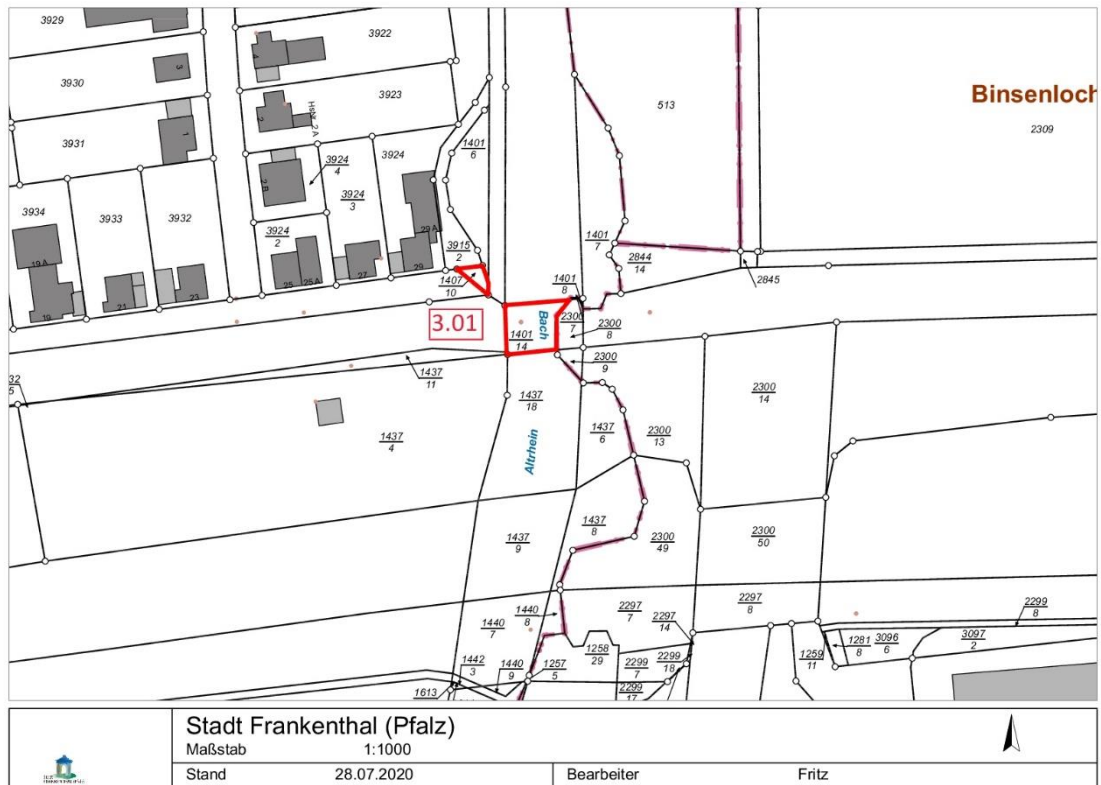
XVII/0684 - Lageplan 2

2. Gemarkung Flomersheim



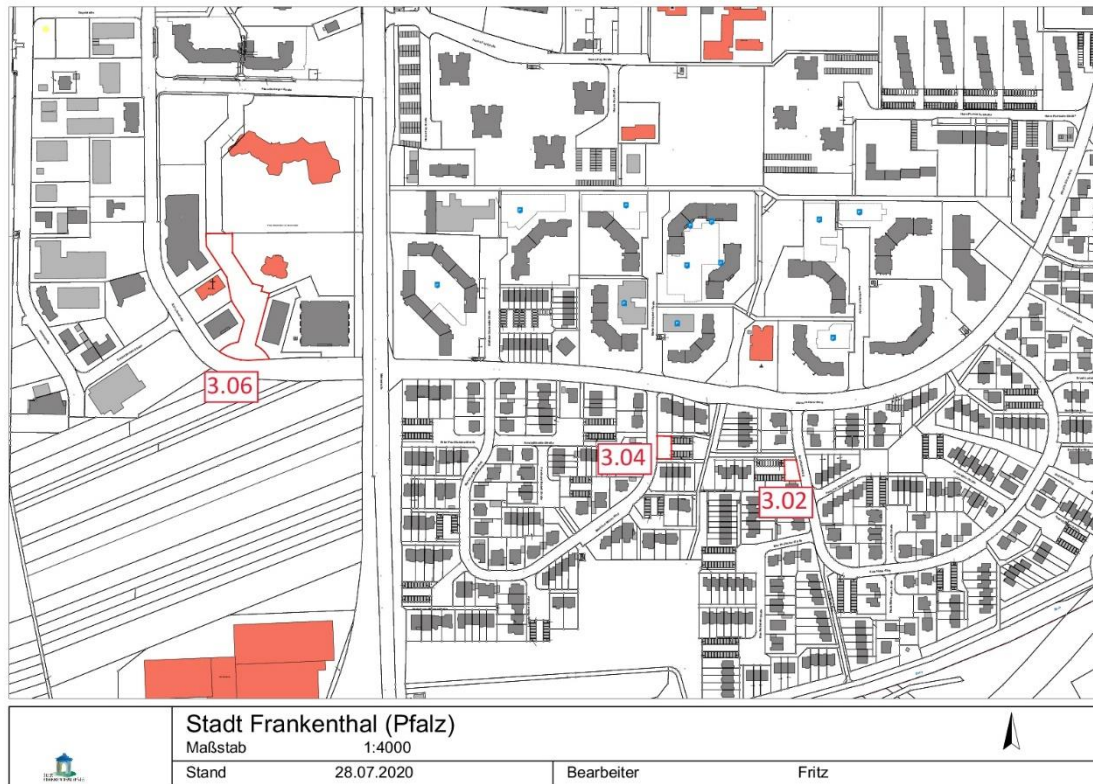
	Stadt Frankenthal (Pfalz)		
	Maßstab 1:2000		
	Stand	28.07.2020	Bearbeiter Fritz

2. Gemarkung Flomersheim



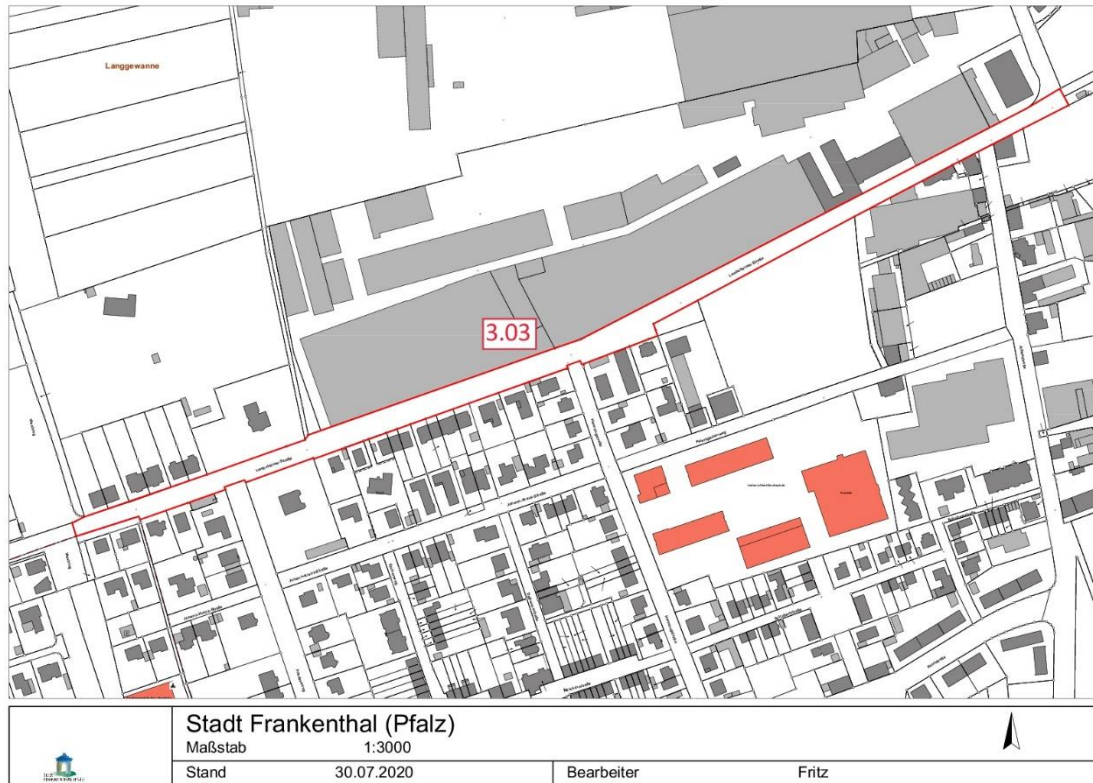
3. Gemarkung Frankenthal

XVII/0684 -Lageplan 4



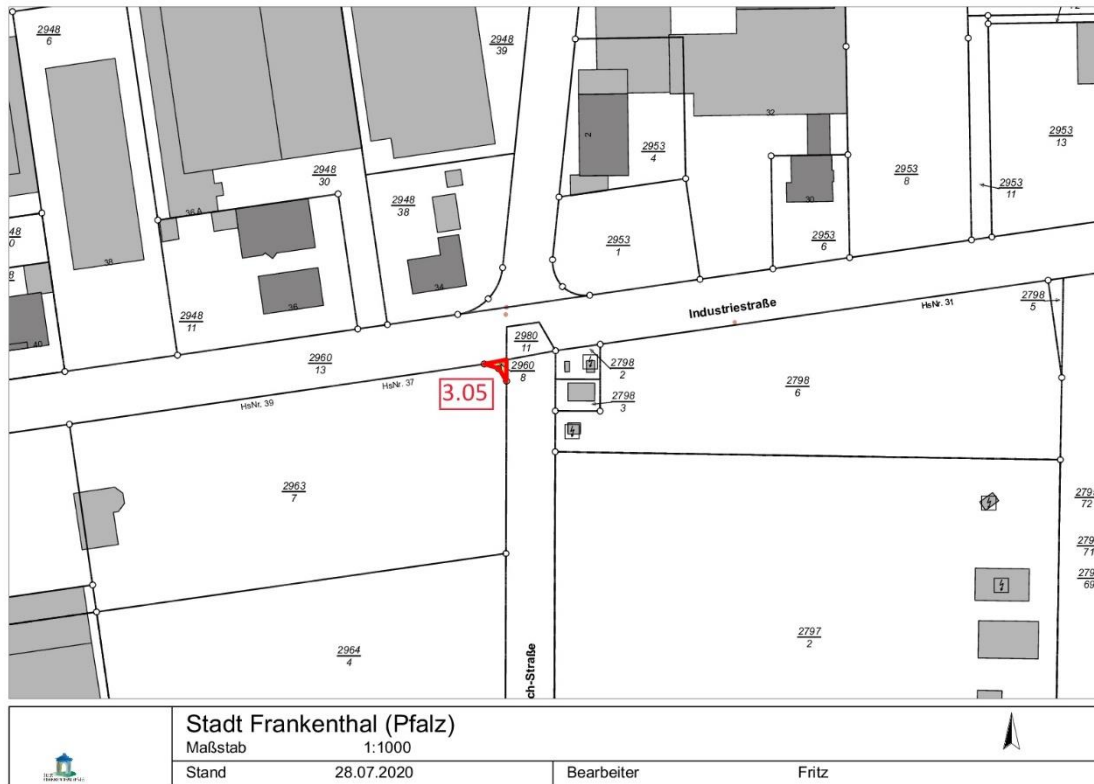
3. Gemarkung Frankenthal

XVII/0684 - Lageplan 5



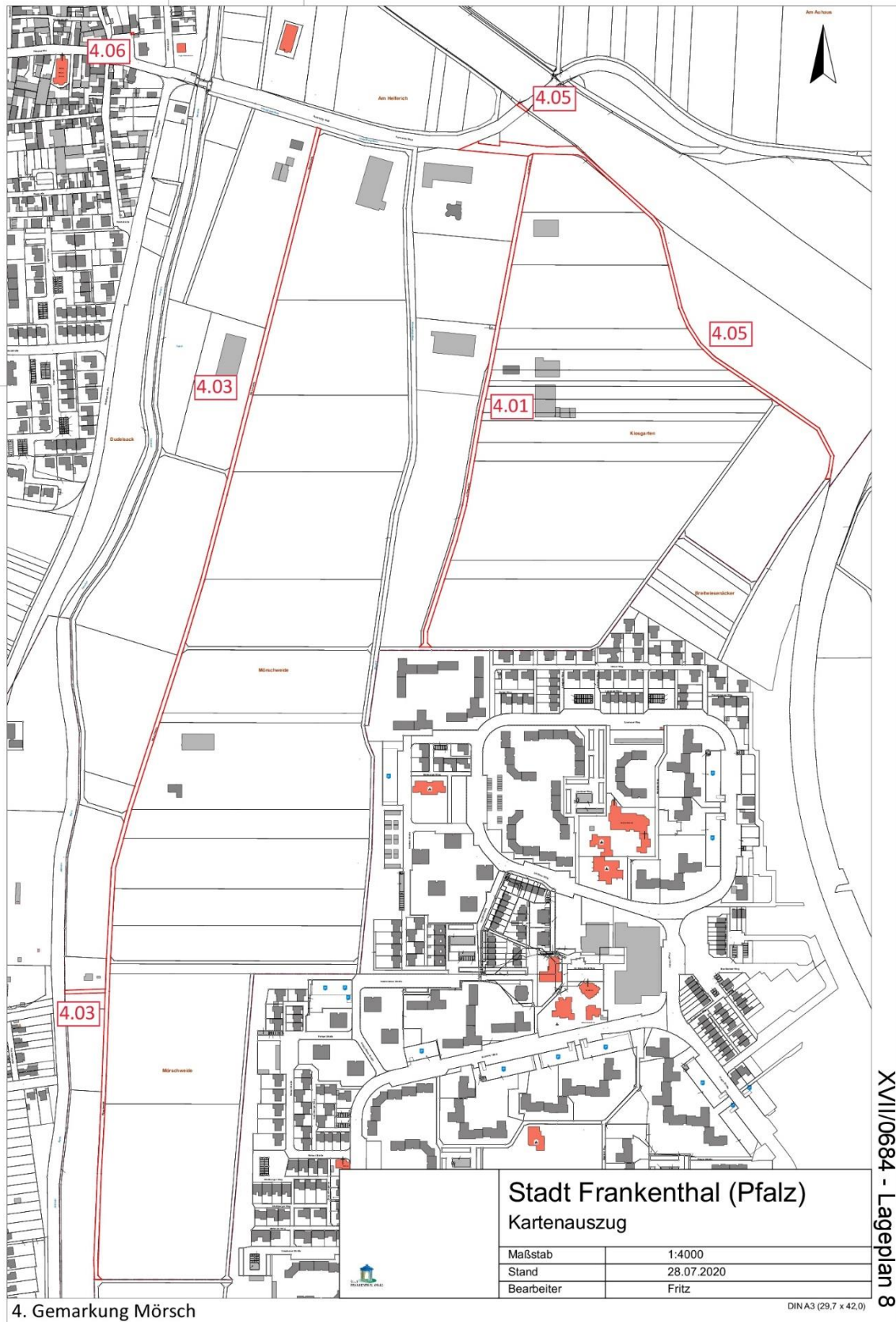
3. Gemarkung Frankenthal

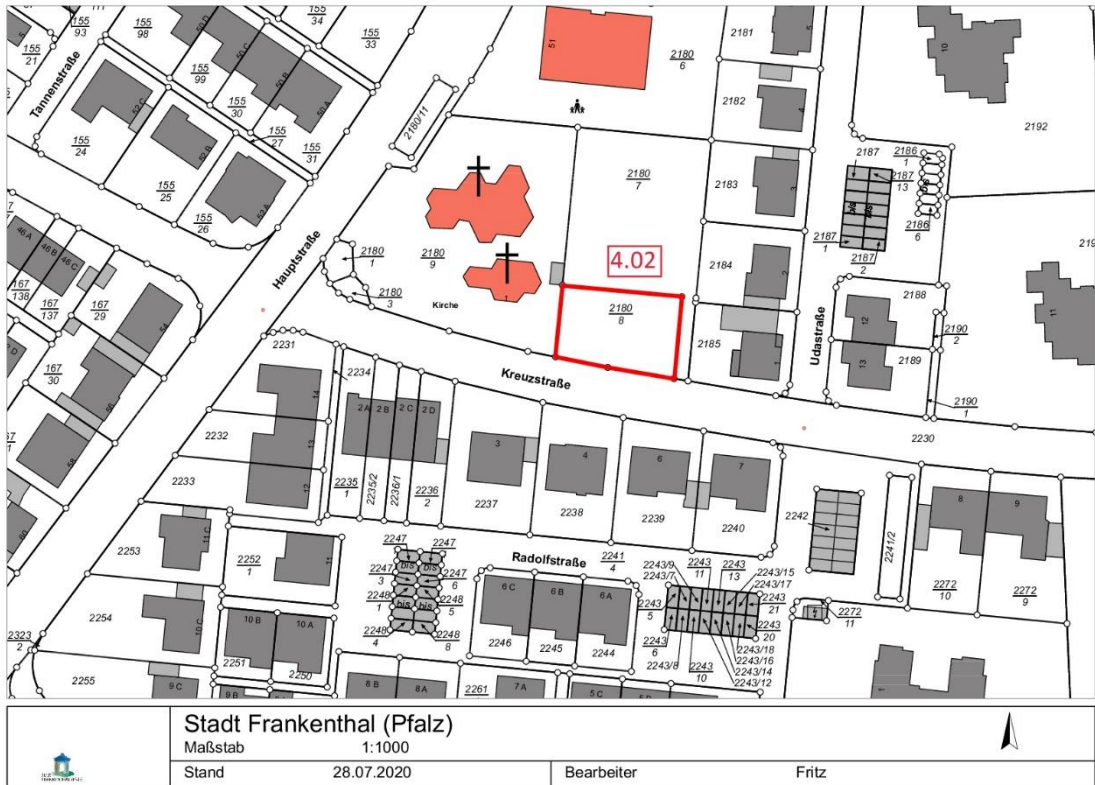
XVII/0684 - Lageplan 6



3. Gemarkung Frankenthal

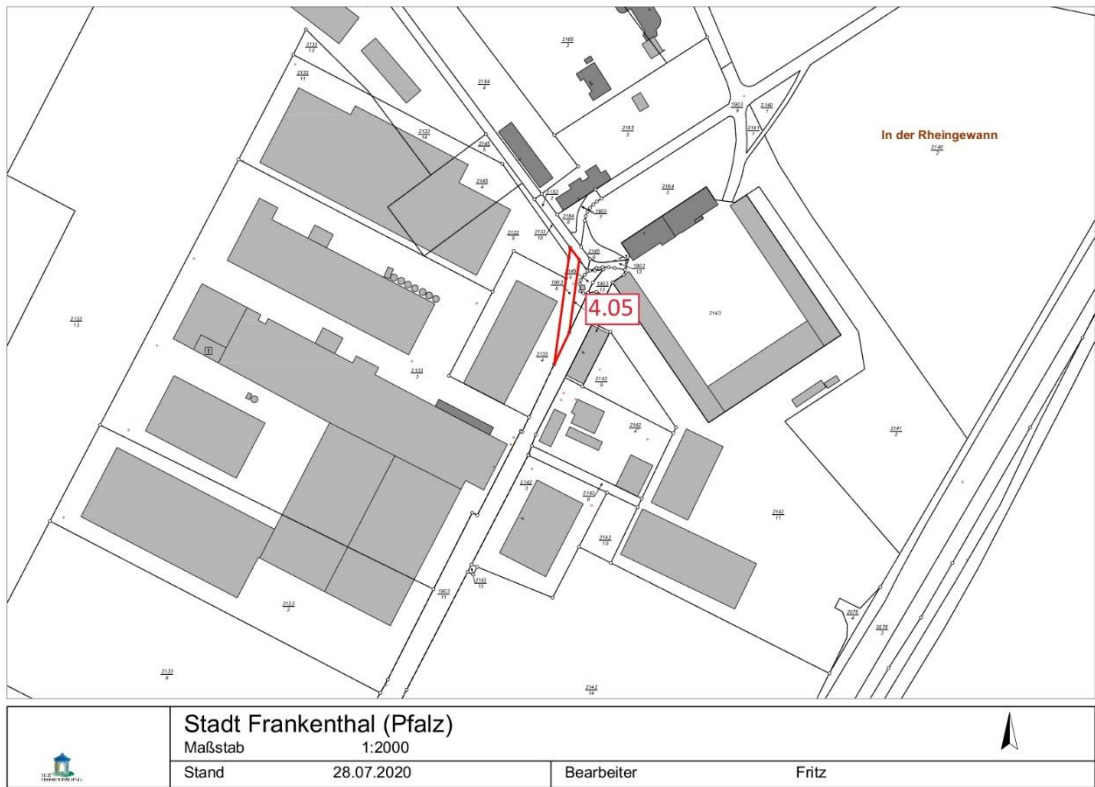
XVII/0684 - Lageplan 7





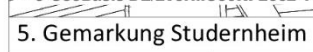
4. Gemarkung Mörsch

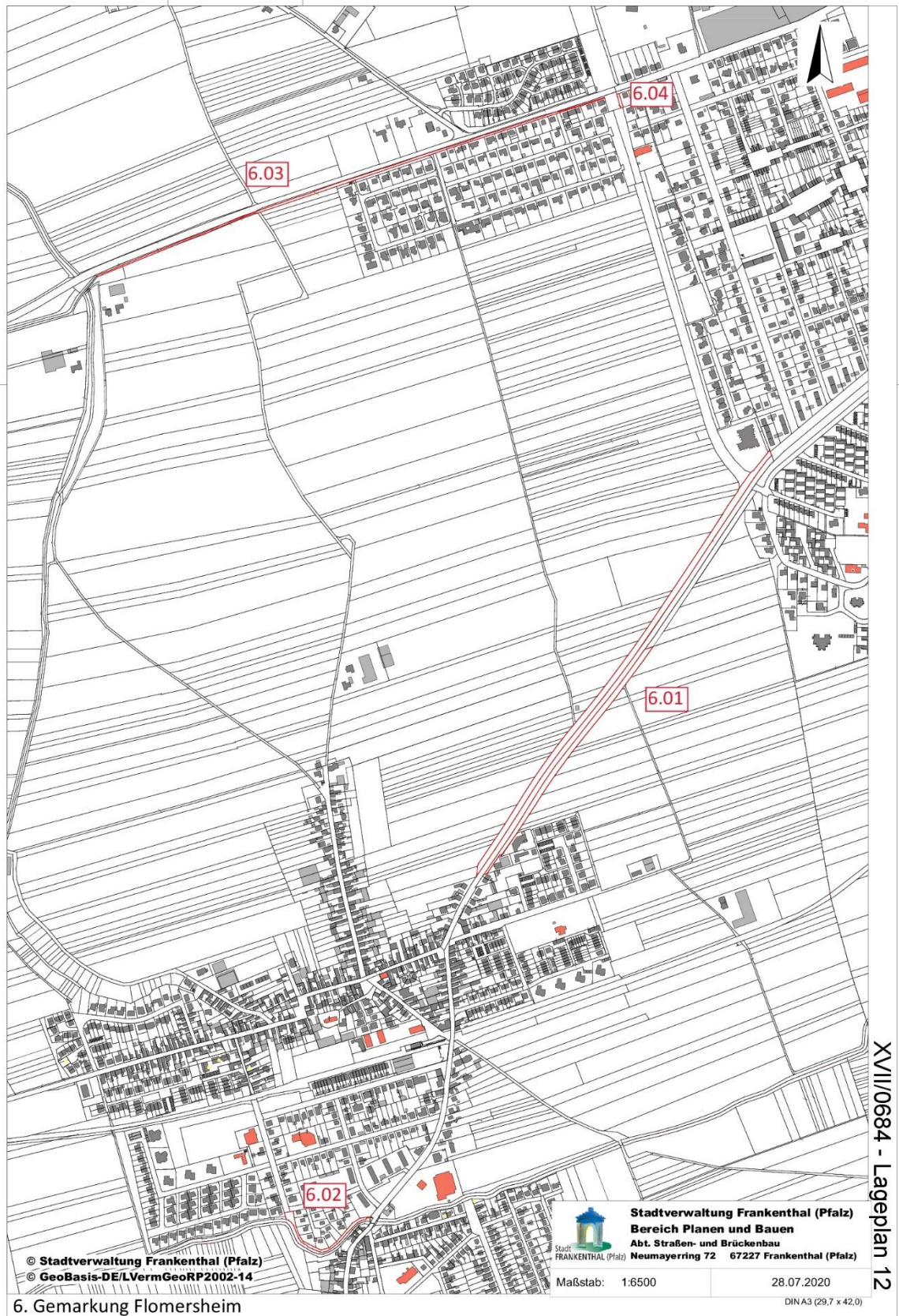
XVII/0684 - Lageplan 9

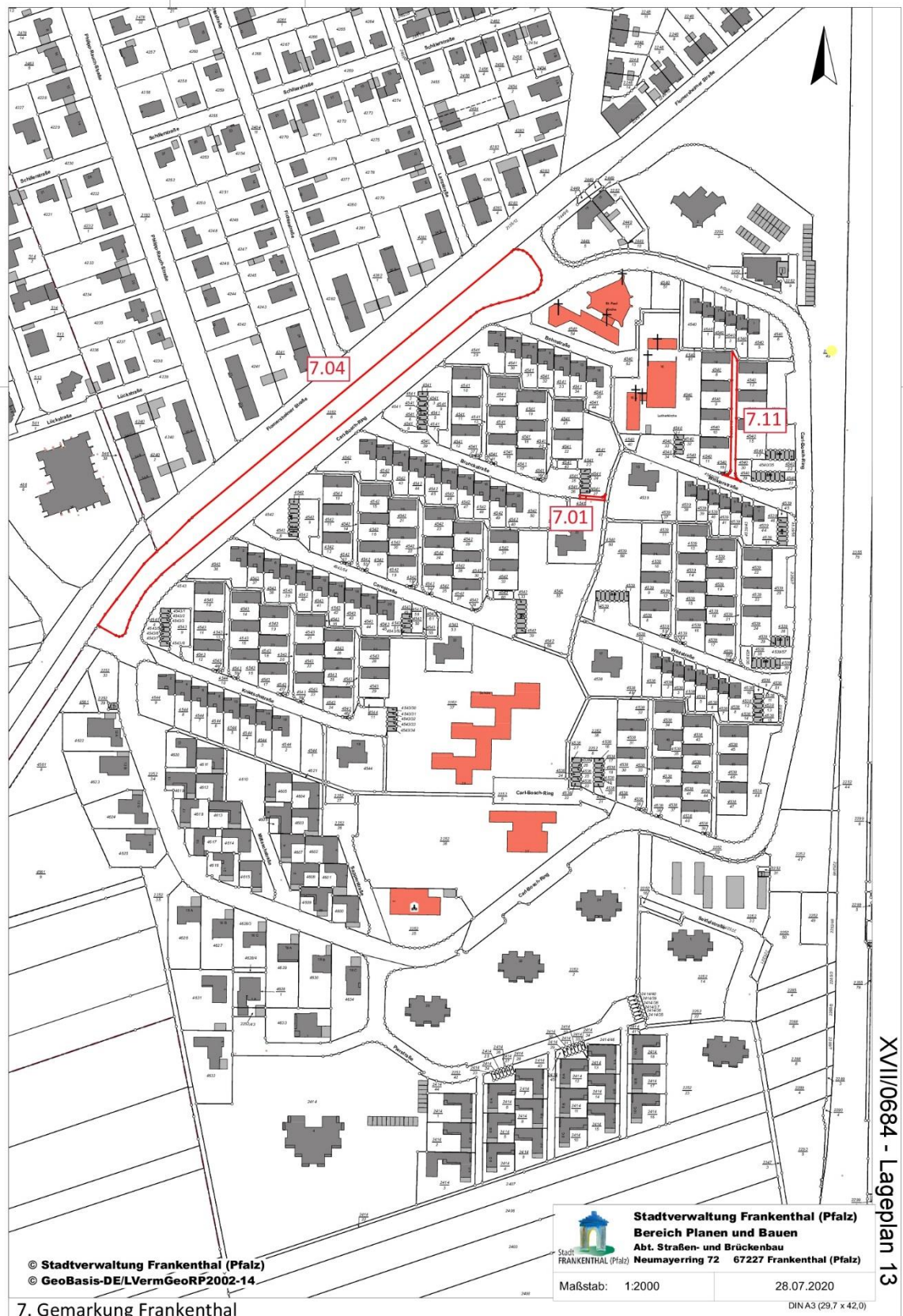


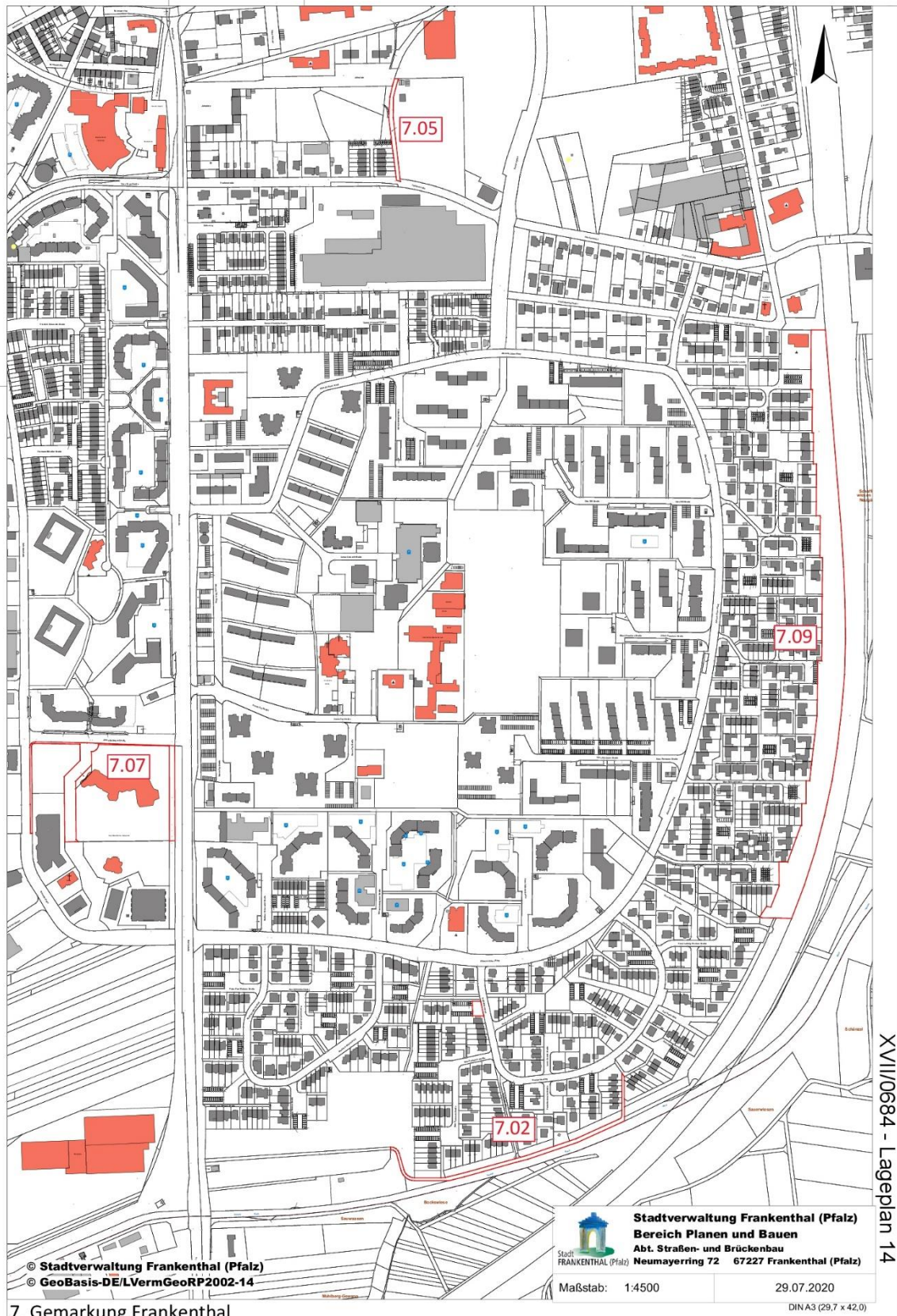
4. Gemarkung Mörsch

XVII/0684 - Lageplan 10



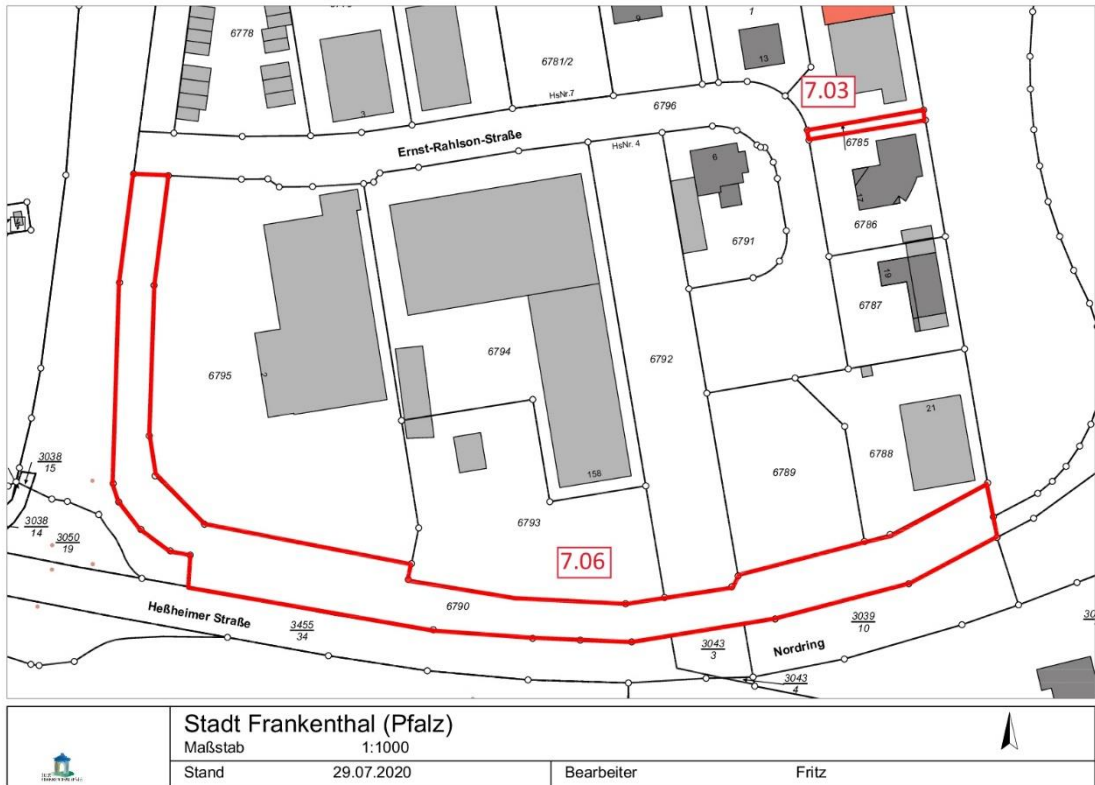




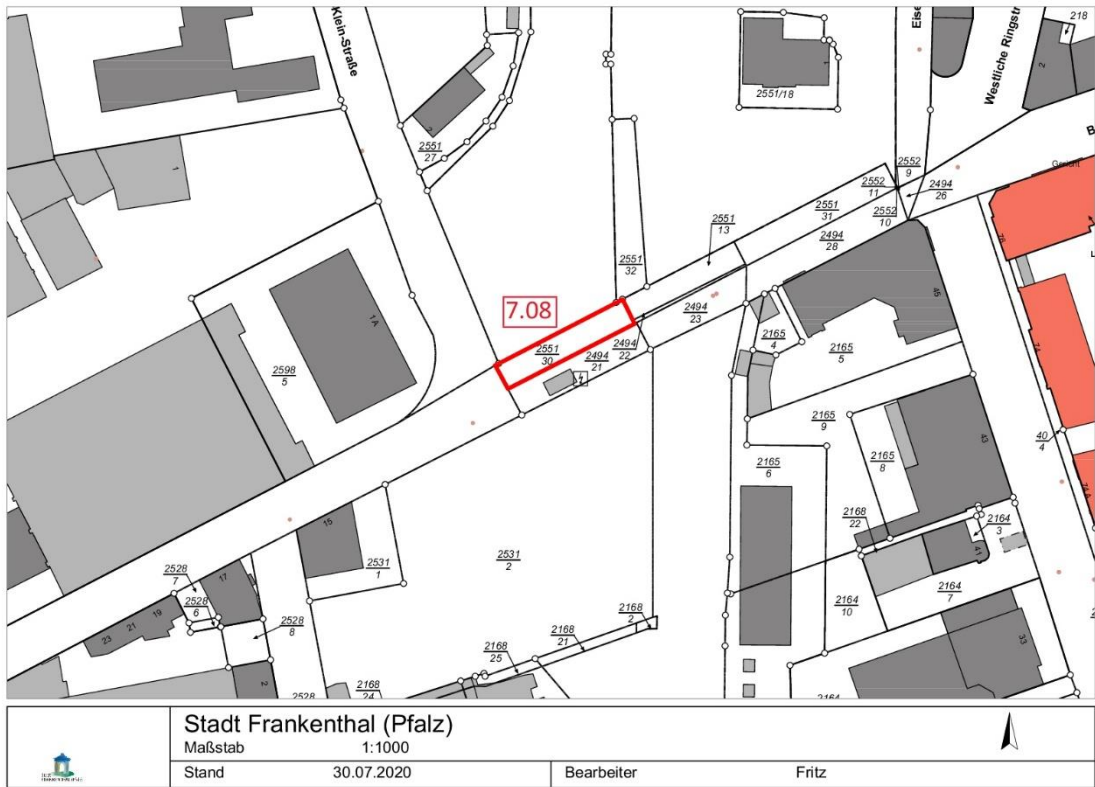


7. Gemarkung Frankenthal

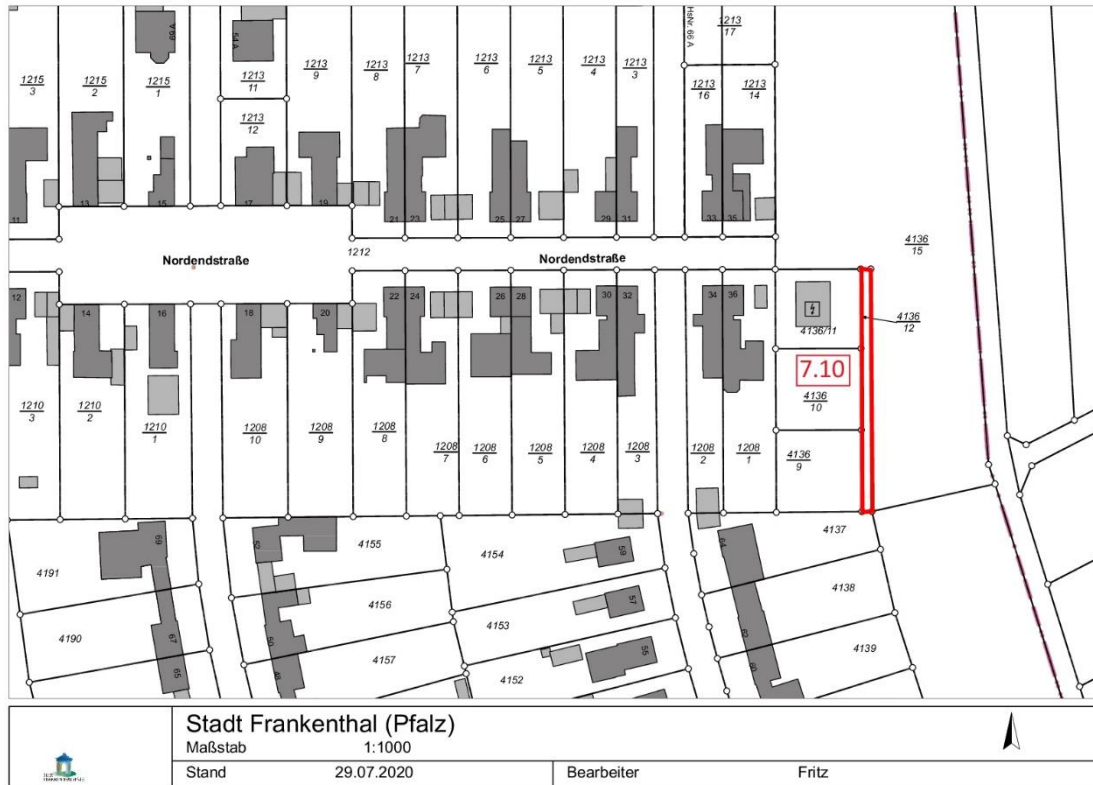
XVIII/0684 - Lageplan 14



XVII/0684 - Lageplan 15



XVII/0684 - Lageplan 16



7. Gemarkung Frankenthal

XVIII/0684 - Lageplan 17





	Stadt Frankenthal (Pfalz)		
	Maßstab	1:1500	
	Stand	29.07.2020	Bearbeiter Fritz

9 Gemarkung Studernheim

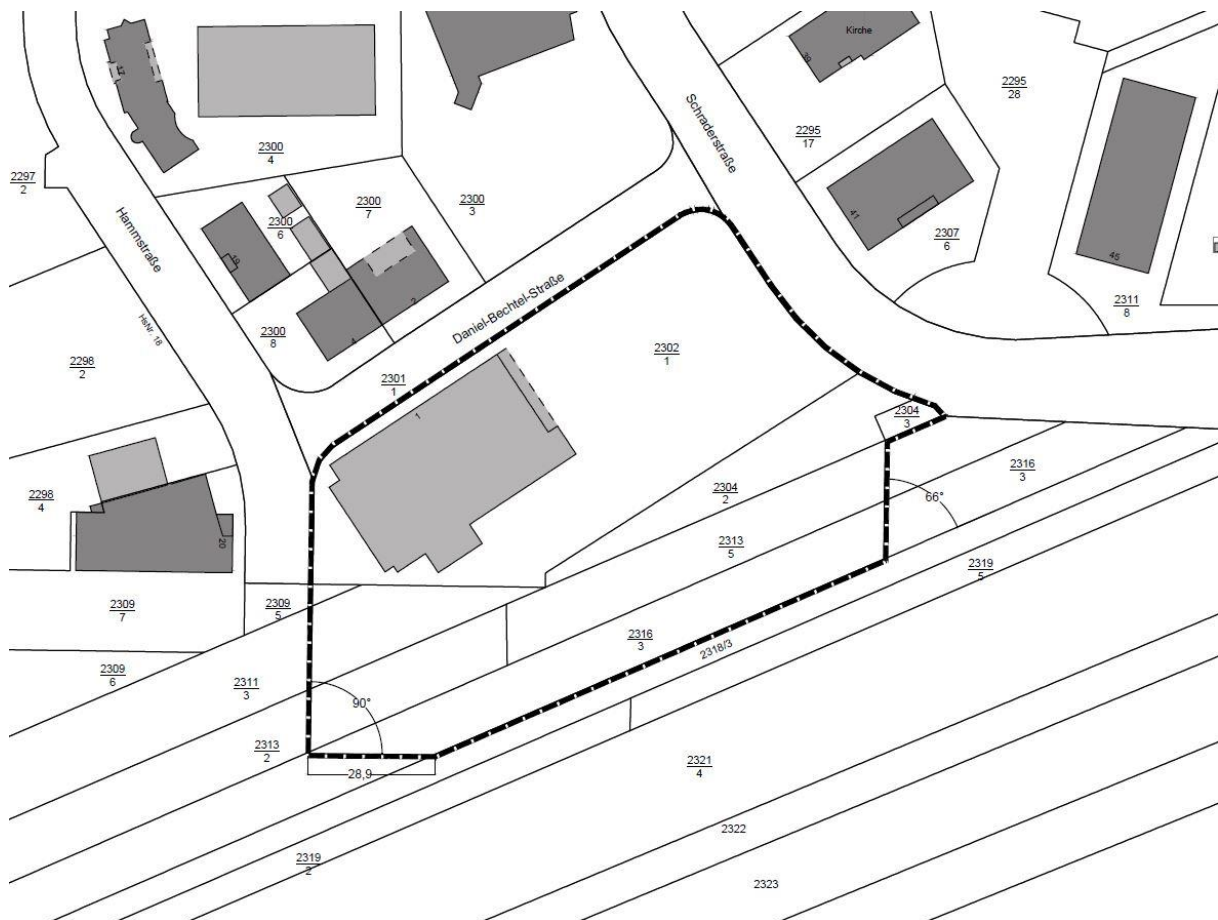
ÖFFENTLICHE BEKANNTMACHUNG

Der Stadtrat der Stadt Frankenthal (Pfalz) hat in seiner Sitzung am 04. November 2020 die Aufstellung des vorhabenbezogenen Bebauungsplans

„Sondergebiet Lebensmittelmarkt mit Kita Daniel-Bechtel-Straße“

nach § 2 Abs. 1 i. V. m. § 12 BauGB eingeleitet.

Der räumliche Geltungsbereich umfasst in der Gemarkung Frankenthal die Flurstücke 2302/1, 2304/2, 2304/3 sowie teilweise die Flurstücke 2309/5, 2311/3, 2313/2, 2313/5 und 2316/3. Die genaue Abgrenzung ergibt sich abschließend aus nachfolgendem Lageplan.



STADTVERWALTUNG FRANKENTHAL (PFALZ), 09.12.2020

Martin Hebich
Oberbürgermeister

**Gebührenordnung des Eigen- und Wirtschaftsbetriebes der Stadt Frankenthal
(Pfalz) – EWF – für die Annahme von Abfällen im Wertstoffcenter
vom 16.12.2020**

Aufgrund des § 16 Abs. 1 Satz 1 Kreislaufwirtschaftssatzung der Stadt Frankenthal (Pfalz) in Verbindung mit § 4 Abs. 2 Kreislaufwirtschaftsgebührensatzung der Stadt Frankenthal (Pfalz) in der jeweils gültigen Fassung wird folgende Gebührenordnung für die Annahme von Abfällen im Wertstoffcenter beschlossen:

1. Annahme von gebührenpflichtigen Abfällen

Preisgruppe	Abfallarten	Gebühr
A	Altholz (AI - AIII nach Altholzverordnung), wie Paletten, Transportkisten, Deckenpaneele, Dielen, Türblätter und Zargen von Innentüren, Laminat, Parkett, Holzfaserplatten, sonstige Renovierungshölzer aus dem Innenbereich Dispersionsfarbe Flachglas Gipsfaserplatten, Rigips Restabfälle Sperrabfall Tapetenreste	
	PKW – Kofferraum (bei PKW-Kombi bis Oberkante Rückenlehne)	11,00 €
	PKW – Anhänger einachsig (max. Beladung bis Bordwandhöhe) oder PKW – Kofferraum einschl. Rücksitze	22,00 €
	PKW – Anhänger zweiachsig (max. Beladung bis Bordwandhöhe)	44,00 €

	Kleinmengen je Abfallsack bis max. 70 Liter	3,00 €
B	<p>Bauschutt, wie Fliesen, Keramik, Porzellan, Beton, Ziegeln Pulverisierte Materialien (eingetrocknete Sackware)</p> <p>Leichtbaustoffe, wie Gips, Porenbetonsteine, Bimssteine – Begrenzung der Annahme auf max. PKW-Anhänger einachsig je Annahmetag</p> <p>Altholz (A IV nach Altholzverordnung) Begrenzung der Annahme auf max. PKW-Anhänger einachsig je Annahmetag</p> <p>PKW – Kofferraum (bei PKW-Kombi bis Oberkante Rückenlehne)</p> <p>PKW – Anhänger einachsig (max. Beladung bis Bordwandhöhe) oder PKW – Kofferraum einschl. Rücksitze</p> <p>PKW – Anhänger zweiachsig (max. Beladung bis Bordwandhöhe)</p> <p>Kleinmengen bis max. 20 Liter</p>	<p>19,00 €</p> <p>49,00 €</p> <p>98,00 €</p> <p>3,00 €</p>
C	Altreifen ohne Felgen	3,00 €/Stück

2. Annahme von gebührenfreien Abfällen

Folgende Abfälle werden gebührenfrei angenommen:

Altkleider

Batterien

CD's und DVD's

Elektro- und Elektronikgeräte (Batterien und Akkus getrennt entsorgen)

Energiesparlampen, Leuchtstoffröhren

Grünschnitt (max. bis zu einem Volumen von 500 l)

Korken

Metallschrott

Papier, Pappe, Kartonagen

Tonerkartuschen, Tintenpatronen

Verpackungsstyropor

Wertstoffsäcke

Windelsäcke

3. Inkrafttreten

Diese Gebührenordnung tritt zum 01.01.2021 in Kraft.

STADTVERWALTUNG FRANKENTHAL (PFALZ)

Frankenthal (Pfalz), den 16.12.2020

Martin Hebich

Oberbürgermeister

Hinweis gemäß § 24 Abs. 6 Gemeindeordnung (analog):

Satzungen, die unter Verletzung von Verfahrens- oder Formvorschriften dieses Gesetzes oder auf Grund dieses Gesetzes zustande gekommen sind, gelten ein Jahr nach der Bekanntmachung als von Anfang an gültig zustande gekommen. Dies gilt nicht, wenn die Rechtsverletzung innerhalb eines Jahres nach der öffentlichen Bekanntmachung gegenüber der Stadtverwaltung unter Bezeichnung des Sachverhaltes, der die Verletzung begründen soll, schriftlich geltend gemacht worden ist.
