



Herausgabe  
Verlag und Druck: Stadt Frankenthal (Pfalz)  
- Bereich Zentrale Dienste -  
Rathausplatz 2-7  
67227 Frankenthal (Pfalz)  
[www.frankenthal.de](http://www.frankenthal.de)

## **Amtsblatt der Stadt Frankenthal (Pfalz)** für öffentliche Bekanntmachungen

Nummer: 52/2019  
Datum: 15.11.2019

Inhalt

Seite 581

---

- Bekanntmachung der Sitzung des Schulträgersausschusses
- Bekanntmachung der konstituierenden Sitzung des Beirates für Migration und Integration
- Bekanntmachung der Sitzung des Ortsbeirates Flomersheim
- Bekanntmachung der Sitzung des Ortsbeirates Eppstein
- Bekanntmachung der Sitzung des Ausschusses für Familie und Soziales
- Bekanntmachung der Sitzung des Beirates der Menschen mit Behinderung
- Bekanntmachung der Sitzung des Ortsbeirates Mörsch
- Bekanntmachung der Widmungsverfügung
- Bekanntmachung der Widmungsverfügung
- Bekanntmachung der 1. Nachtragshaushaltssatzung

Das Amtsblatt erscheint mindestens einmal wöchentlich und ist bei folgenden Einrichtungen der Stadtverwaltung Frankenthal (Pfalz) erhältlich: Bürgerservice im Rathaus, Lesecafé in der Stadtbücherei sowie in den Büros der Ortsvorsteherinnen und Ortsvorsteher. Weiterhin erscheint das Amtsblatt online auf [www.frankenthal.de/amsblatt](http://www.frankenthal.de/amsblatt).

## **BEKANNTMACHUNG**

Am Dienstag, den 19.11.2019, 17:00 Uhr findet im Sitzungssaal I des Rathauses, 67227 Frankenthal (Pfalz), eine Sitzung des Schulträgersausschusses statt.

Frankenthal (Pfalz), 14.11.19  
STADTVERWALTUNG FRANKENTHAL (PFALZ)  
In Vertretung

Bernd Leidig  
Beigeordneter

### Tagesordnung

#### I. Öffentliche Sitzung

1. Schulentwicklungsbericht für das Schuljahr 2019/2020
2. Beratung des Haushaltsplans 2020, soweit die Zuständigkeit des Schulträgersausschusses gegeben ist
3. Öffnungszeiten Schulsekretariate  
hier: Antrag der Elternvertretung
4. Außerschulische Betreuung an Grundschulen - flexible Abholzeiten  
hier: Anfrage der Elternvertretung

---

## **BEKANNTMACHUNG**

Am Dienstag, den 19.11.2019, 17:00 Uhr, findet im Sitzungssaal des Verwaltungsgebäudes Neumayerring 72, 67227 Frankenthal (Pfalz), die konstituierende Sitzung des Beirates für Migration und Integration statt. Den Inhalt der Bekanntmachung finden Sie auch unter "[www.frankenthal.de](http://www.frankenthal.de)".

Frankenthal (Pfalz), 11.11.2019  
STADTVERWALTUNG FRANKENTHAL (PFALZ)

Martin Hebich  
Oberbürgermeister

## Tagesordnung

### I. Öffentliche Sitzung

1. Verpflichtung der Beiratsmitglieder
2. Verabschiedung der ausgeschiedenen Beiratsmitglieder
3. Wahl der bzw. des Vorsitzenden
4. Festlegung der Anzahl der Stellvertreter
5. Wahl der Stellvertreterin bzw. des Stellvertreters
6. Wahl der Delegierten für die Arbeitsgemeinschaft der Beiräte für Migration und Integration Rheinland-Pfalz
7. Wahl der Vertreter im Jugendhilfeausschuss
8. Wahl der Vertreterin bzw. des Vertreters im Seniorenbeirat
9. Wahl der Vertreterin bzw. des Vertreters im Beirat für Menschen mit Behinderung
10. Veranstaltungen des Beirates
11. Fortschreibung Integrationskonzept

---

### **BEKANNTMACHUNG**

Am Dienstag, den 19.11.2019, 19:00 Uhr findet im MGV Sängerverein, Falterstraße 1, 67227 Frankenthal (Pfalz), eine Sitzung des Ortsbeirates Flomersheim statt.

Frankenthal (Pfalz), 13.11.2019  
STADTVERWALTUNG FRANKENTHAL (PFALZ)

Heike Haselmaier  
Ortsvorsteherin

## Tagesordnung

### I. Öffentliche Sitzung

1. Mitteilungen der Ortsvorsteherin
2. Einwohnerfragestunde
3. Vorberatung des Haushaltsplanes 2020
4. Konzept für den barrierefreien Ausbau des Öffentlichen Personennahverkehrs (Bus)
5. Begleitendes Ruf-taxikonzept für das neue ÖPNV-Konzept ab Sommer 2020
6. Widmung von Straßen
7. Fuchsbachgraben Alternative Baumart zur Säulenpappel
8. Nachpflanzung Flomersheim Albert-Schweitzer-Str. 5
9. Stand der Schulentwicklung des Einzugsgebiets Eppstein/Flomersheim  
hier: gemeinsamer Antrag der Ortsbeiräte Eppstein und Flomersheim
10. Parkhindernis am Kriegerdenkmal  
hier: Prüfantrag der CDU Flomersheim
11. Sachstand Grünanlage Ecke Freinsheimer-/Eppsteiner Straße  
hier: Anfrage der CDU Flomersheim

---

### **BEKANNTMACHUNG**

Am Mittwoch, den 20.11.2019, 19:00 Uhr findet im Sitzungssaal in der Grundschule Eppstein, Leharstraße, 67227 Frankenthal (Pfalz), eine Sitzung des Ortsbeirates Eppstein statt.

Frankenthal (Pfalz), 13.11.2019  
STADTVERWALTUNG FRANKENTHAL (PFALZ)

Uwe Klodt  
Ortsvorsteher



## Tagesordnung

### I. Öffentliche Sitzung

1. Mitteilungen des Ortsvorsteher
2. Einwohnerfragestunde
3. Vorberatung des Haushaltsplanes 2020
4. Konzept für den barrierefreien Ausbau des Öffentlichen Personennahverkehrs (Bus)
5. Begleitendes Ruf-taxikonzept für das neue ÖPNV-Konzept ab Sommer 2020
6. Benennung von Bushaltestellen
7. Widmung von Straßen
8. Fertigstellung Kita Weidstraße  
hier: Anfrage der SPD Eppstein
9. KIGA Weidstraße  
hier: Anfrage der SPD Eppstein
10. Einstellung von Streckenführungen  
hier: Anfrage der CDU Eppstein
11. Umgestaltung des Feuerwehrgerätehauses in Eppstein  
hier: Anfrage der CDU Eppstein
12. Feuerwehrgerätehaus Eppstein  
hier: Anfrage der SPD Eppstein
13. Werden alle Bäume in der Kirchgrabenstraße die kaputt sind ersetzt?  
hier: Anfrage der CDU Eppstein
14. Begehung der Weidstraße im Mai  
hier: Anfrage der SPD Eppstein
15. Wie ist der Sachstand zum "Bornfeld 3"  
hier: Anfrage der SPD Eppstein

16. Generalentwässerungsplan  
hier: Anfrage der SPD Eppstein
  17. Stand der Schulentwicklung des Einzugsgebiets Eppstein/Flomersheim  
hier: gemeinsamer Antrag der Ortsbeiräte Eppstein und Flomersheim
  18. Prüfantrag Studernheimer Weg  
hier: Antrag der SPD Eppstein
  19. Aufstellen des mobilen Geschwindigkeitsmessgeräts  
hier: Antrag der SPD Eppstein
- 

### **BEKANNTMACHUNG**

Am Donnerstag, den 21.11.2019, 17:00 Uhr findet im Sitzungssaal I des Rathauses, 67227 Frankenthal (Pfalz), eine Sitzung des Ausschusses für Familie und Soziales statt.

Frankenthal (Pfalz), 11.11.2019  
STADTVERWALTUNG FRANKENTHAL (PFALZ)  
In Vertretung

gez.  
Bernd Leidig  
Beigeordneter

#### Tagesordnung

##### I. Öffentliche Sitzung

1. Ergänzende Bezuschussung des Betreuungsvereines der AWO Frankenthal
2. Kinder-/Jugendarmut und kind-/jugendbezogene Armutsprävention:  
Statusbericht
3. Fortschreibung des Berichts über die Leistungen des Bereichs Familie,  
Jugend und Soziales für das Jahr 2018
4. Gewährte Zuschüsse im Jahr 2019

5. Entwicklung der Aufwendungen für die soziale Sicherung im Jahr 2019
6. Beratung des Haushaltsplanes 2020 soweit die Zuständigkeit des Ausschusses für Familie und Soziales gegeben ist

---

## **BEKANNTMACHUNG**

Am Donnerstag, den 21.11.2019, 17:00 Uhr findet im Sitzungssaal des Verwaltungsgebäudes Neumayerring 72, 67227 Frankenthal (Pfalz), eine Sitzung des Beirates der Menschen mit Behinderung statt.

Frankenthal (Pfalz), 15.11.2019  
STADTVERWALTUNG FRANKENTHAL (PFALZ)

Kerstin Sauer  
Vorsitzende

### Tagesordnung

#### I. Öffentliche Sitzung

1. Begrüßung
2. Verpflichtung von Beiratsmitgliedern
3. Genehmigung des Protokolls vom 15.08.2019
4. Vorstellung und Beratung "Konzept für den barrierefreien Ausbau des Öffentlichen Personennahverkehrs (Bus)" Vorlage XVII / 0010
5. Vorstellung und Beratung "Begleitendes Ruf-taxikonzept für das neue ÖPNV-Konzept ab Sommer 2020" Vorlage XVII / 0011
6. Rahmenbedingungen für den Gebrauch von E-Rollern
7. Vortrag "Barrierefreiheit für Hörbeeinträchtigte", Dorothee Reddig, Beiratsmitglied

8. Bericht aus dem "AK Friedhof", Klaus Günther, Beiratsmitglied
  9. Verschiedenes
- 

## **BEKANNTMACHUNG**

Am Donnerstag, den 21.11.2019, 19:00 Uhr findet in der Mörscher Au, Roxheimer Str. 5, 67227 Frankenthal (Pfalz), eine Sitzung des Ortsbeirates Mörsch statt.

Frankenthal (Pfalz), 14.11.2019  
STADTVERWALTUNG FRANKENTHAL (PFALZ)

Adolf José König  
Ortsvorsteher

### Tagesordnung

#### I. Öffentliche Sitzung

1. Mitteilungen des Ortsvorstehers
2. Einwohnerfragestunde
3. Vorberatung des Haushaltsplanes 2020
4. Konzept für den barrierefreien Ausbau des Öffentlichen Personennahverkehrs (Bus)
5. Begleitendes Ruf-taxikonzept für das neue ÖPNV-Konzept ab Sommer 2020
6. Widmung von Straßen
7. Errichtung einer neuen Urnengemeinschaftsanlage auf dem Friedhof Mörsch
8. Fehlende Markierungen auf der Hauptstraße (Stellplätze)  
hier: Anfrage der SPD Mörsch

9. Problematische Verkehrssituation im unmittelbaren Umfeld der Grundschule Mörsch  
hier: Anfrage der CDU Mörsch
10. Fragen bezüglich Montage Spielgerät auf dem Spielplatz "Am Nussbaum/Akazienweg"  
hier: Anfrage der SPD Mörsch
11. Anbindung von Mörsch an den geplanten Radfernweg  
hier: Anfrage der CDU Mörsch
12. Die Verwaltung wird beauftragt zu prüfen, ob in der Mörscher Parkanlage Frühlingsstraße moderne Fitnessgeräte für Jugend und Senioren errichtet werden können  
hier: Prüfantrag der SPD Mörsch

## **II. Nichtöffentliche Sitzung**

13. Verteilung der Pfründnergelder

## **III. Öffentliche Sitzung**

Bekanntgabe der Entscheidungen aus der nichtöffentlichen Sitzung

---

## **Widmungsverfügung**

Die Stadt Frankenthal (Pfalz) widmet als Trägerin der Straßenbaulast nach § 36 Abs. 1 i. V. mit § 14 und § 15 Abs. 1 Landesstraßengesetz für Rheinland-Pfalz (LStrG) vom 01.08.1977 (GVBl. S. 273), zuletzt geändert durch Gesetz vom 08.05.2018 (GVBl. S. 92), folgende Verkehrsflächen gemäß § 3 Nr. 3. a) Landesstraßengesetz als Gemeindestraßen für den uneingeschränkten öffentlichen Verkehr:

### 1. Gemarkung Frankenthal

#### **1.01 Albert-Hauelsen-Straße**

Flurstück-Nrn. 1878/4, 4972/1

(im beigefügten Lageplan 1 –XVII/0068- umrandet und gekennzeichnet)

**1.02 Albrecht-Dürer-Ring**

Flurstück-Nrn. 2043/12, 4663/2, 4674/5, 6027

(in den beigefügten Lageplänen 1 und 2 –XVII/0068- umrandet und gekennzeichnet)

**1.03 Am Rosengarten**

Flurstück-Nr. 1610/6

(im beigefügten Lageplan 1 –XVII/0068- umrandet und gekennzeichnet)

**1.04 Am Strandbad**

Flurstück-Nrn. 1534/5, 1655/5

(im beigefügten Lageplan 1 –XVII/0068- umrandet und gekennzeichnet)

**1.05 Anselm-Feuerbach-Straße**

Flurstück-Nrn. 4797, 4814, 4831/15, 4838

(im beigefügten Lageplan 1 –XVII/0068- umrandet und gekennzeichnet)

**1.06 Benderstraße**

Flurstück-Nrn. 1445/7, 1448/9, 4640/3

(im beigefügten Lageplan 1 –XVII/0068- umrandet und gekennzeichnet)

**1.07 Carl-Spitzweg-Straße**

Flurstück-Nrn. 4639, 4675

(im beigefügten Lageplan 1 –XVII/0068- umrandet und gekennzeichnet)

**1.08 Carl-Zeiss-Straße**

Flurstück-Nr. 2939/7

(im beigefügten Lageplan 3 –XVII/0068- umrandet und gekennzeichnet)

**1.09 Colombes-Straße**

Flurstück-Nrn. 1809/3, 4689

(im beigefügten Lageplan 1 –XVII/0068- umrandet und gekennzeichnet)

**1.10 Elsa-Brandström-Straße**

Flurstück-Nrn. 3038/15, 3050/9, 3050/21

(im beigefügten Lageplan 4 –XVII/0068- umrandet und gekennzeichnet)

**1.11 Gegelstraße**

Flurstück-Nr. 2271/17

(im beigefügten Lageplan 2 –XVII/0068- umrandet und gekennzeichnet)

**1.12 Hammstraße**

Flurstück-Nrn. 2268/5, 2299/7, 2355/78

(im beigefügten Lageplan 2 –XVII/0068- umrandet und gekennzeichnet)

**1.13 Hans-Balcke-Straße**

Flurstück-Nr. 5760

(im beigefügten Lageplan 2 –XVII/0068- umrandet und gekennzeichnet)

**1.14 Hans-Fay-Straße**

Flurstück-Nrn. 4956, 4959, 4962/4, 4962/5

(in den beigefügten Lageplänen 1 und 2 –XVII/0068- umrandet und gekennzeichnet)

**1.15 Hans-Purmann-Straße**

Flurstück-Nr. 4948/3

(im beigefügten Lageplan 1 –XVII/0068- umrandet und gekennzeichnet)

**1.16 Hermann-Mündler-Straße**

Flurstück-Nr. 5702/3

(im beigefügten Lageplan 2 –XVII/0068- umrandet und gekennzeichnet)

**1.17 Julius-Bettinger-Straße**

Flurstück-Nr. 5993/1

(im beigefügten Lageplan 2 –XVII/0068- umrandet und gekennzeichnet)

**1.18 Käthe-Kollwitz-Straße**

Flurstück-Nr. 4660/4

(im beigefügten Lageplan 1 –XVII/0068- umrandet und gekennzeichnet)

**1.19 Kühnlestraße**

Flurstück-Nr. 2973/1

(im beigefügten Lageplan 3 –XVII/0068- umrandet und gekennzeichnet)

**1.20 Lucas-Cranach-Straße**

Flurstück-Nr. 4998

(im beigefügten Lageplan 1 –XVII/0068- umrandet und gekennzeichnet)

**1.21 Max-Beckmann-Straße**

Flurstück-Nrn. 4726, 4744, 4754, 4764

(im beigefügten Lageplan 1 –XVII/0068- umrandet und gekennzeichnet)

**1.22 Max-Liebermann-Straße**

Flurstück-Nrn. 4697, 4707

(im beigefügten Lageplan 1 –XVII/0068- umrandet und gekennzeichnet)

**1.23 Max-Slevogt-Straße**

Flurstück-Nrn. 4845, 4856/2, 4874, 4892, 4902

(im beigefügten Lageplan 1 –XVII/0068- umrandet und gekennzeichnet)

**1.24 Otto-Dill-Straße**

Flurstück-Nr. 4985

(im beigefügten Lageplan 1 –XVII/0068- umrandet und gekennzeichnet)

**1.25 Paul-Klee-Straße**

Flurstück-Nrn. 4925/7, 4925/9

(im beigefügten Lageplan 1 –XVII/0068- umrandet und gekennzeichnet)

**1.26 Robert-Bosch-Straße**

Flurstück-Nr. 2980/10

(im beigefügten Lageplan 3 –XVII/0068- umrandet und gekennzeichnet)

**1.27 Rudolf-Diesel-Straße**

Flurstück-Nr. 2948/25

(im beigefügten Lageplan 3 –XVII/0068- umrandet und gekennzeichnet)

**1.28 Schützenweg**

Flurstück-Nr. 1427/4

(im beigefügten Lageplan 5 –XVII/0068- umrandet und gekennzeichnet)



**1.29 Weinheimer Straße**

Flurstück-Nr. 1354/2

((im beigefügten Lageplan 5 –XVII/0068- umrandet und gekennzeichnet)

**1.30 Westring**

Teilflächen aus den Flurstück-Nrn. 3510, 3566, 3576/12

(im beigefügten Lageplan 4 –XVII/0068- umrandet und gekennzeichnet)

**1.31 Zeppelinstraße**

Flurstück-Nr. 2949/1

(im beigefügten Lageplan 3 –XVII/0068- umrandet und gekennzeichnet)

**2. Gemarkung Mörsch****2.01 Akazienweg**

Flurstück-Nrn. 437/20, 437/21, 437/47

(im beigefügten Lageplan 6 –XVII/0068- umrandet und gekennzeichnet)

**2.02 Am Bruch**

Flurstück-Nrn. 891/7, 892/12

(im beigefügten Lageplan 6 –XVII/0068- umrandet und gekennzeichnet)

**2.03 Auf der Höhe**

Flurstück-Nr. 2322/2

(im beigefügten Lageplan 6 –XVII/0068- umrandet und gekennzeichnet)

**2.04 Buchenweg**

Flurstück-Nr. 902/12

(im beigefügten Lageplan 6 –XVII/0068- umrandet und gekennzeichnet)

**2.05 Dudelsackstraße**

Flurstück-Nr. 2304/6

(im beigefügten Lageplan 6 –XVII/0068- umrandet und gekennzeichnet)

**2.06 Fohlenstraße**

Flurstück-Nr. 2203/2

(im beigefügten Lageplan 6 –XVII/0068- umrandet und gekennzeichnet)

**2.07 Im Spitzenbusch**

Flurstück-Nrn. 1282/46, 1283, 1284/2, 1285, 1286/2, 1299/2, 1321/2, 1323/5, 1326/3, 1327/3, 1328/2, 1329/3, 1340/6, 1341/5, 1341/6, 1342/5, 1343/6, 1344/5

(im beigefügten Lageplan 7 –XVII/0068- umrandet und gekennzeichnet)

**2.08 Kastanienweg**

Flurstück-Nr. 437/17

(im beigefügten Lageplan 6 –XVII/0068- umrandet und gekennzeichnet)

**2.09 Kiefernstraße**

Flurstück-Nr. 155/9

(im beigefügten Lageplan 6 –XVII/0068- umrandet und gekennzeichnet)

**2.10 Kreuzstraße**

Flurstück-Nr. 2230

(im beigefügten Lageplan 6 –XVII/0068- umrandet und gekennzeichnet)

**2.11 Pappelweg**

Flurstück-Nr. 436

(im beigefügten Lageplan 6 –XVII/0068- umrandet und gekennzeichnet)

**2.12 Radolfstraße**

Flurstücke-Nr. 2241/4

(im beigefügten Lageplan 6 –XVII/0068- umrandet und gekennzeichnet)

**2.13 Rohhammerweg**

Flurstück-Nr. 1057/1

(im beigefügten Lageplan 7 –XVII/0068- umrandet und gekennzeichnet)

**2.14 Tannenstraße**

Flurstück-Nrn. 155/37, 155/114, 155/127, 155/128  
(im beigefügten Lageplan 6 –XVII/0068- umrandet und gekennzeichnet)

**2.15 Udastraße**

Flurstück-Nrn. 2186/7, 2193/3  
(im beigefügten Lageplan 6 –XVII/0068- umrandet und gekennzeichnet)

**3. Gemarkung Studernheim****3.01 Alfred-Delp-Straße**

Flurstück-Nr. 460/35  
(im beigefügten Lageplan 9 –XVII/0068- umrandet und gekennzeichnet)

**3.02 Dietrich-Bonhoeffer-Straße**

Flurstück-Nr. 460/19, 446/2, 446/3  
(im beigefügten Lageplan 9 –XVII/0068- umrandet und gekennzeichnet)

**3.03 Gotthilf-Salzmänn-Straße**

Flurstück-Nr. 1493  
(im beigefügten Lageplan 9 –XVII/0068- umrandet und gekennzeichnet)

**3.04 Neugrabenweg**

Flurstück-Nr. 469/46  
(im beigefügten Lageplan 9 –XVII/0068- umrandet und gekennzeichnet)

Nachfolgende verlaufende sonstige Straßen werden gemäß § 3 Nr. 3. b) aa) Landesstraßengesetz als selbständige Geh- und Radwege für den öffentlichen Verkehr gewidmet, mit der Beschränkung auf den Fußgänger- und Radverkehr:

#### 4. Gemarkung Frankenthal

##### **4.01 Albert-Haueisen-Straße**

Flurstück-Nrn. 1878/3, 4970/1

(im beigefügten Lageplan 10 –XVII/0068- umrandet und gekennzeichnet)

##### **4.02 Albrecht-Dürer-Ring**

Flurstück-Nrn. 2043/1, 2043/4, 2043/6, 2043/9, 2043/21, 2043/23, 2043/27, 2043/29, 2069/5, 4663/2, 4673, 4976

(im beigefügten Lageplan 10 –XVII/0068- umrandet und gekennzeichnet)

##### **4.03 Anselm-Feuerbach-Straße**

Flurstück-Nr. 4804

(im beigefügten Lageplan 10 –XVI/0068- umrandet und gekennzeichnet)

##### **4.04 Hans-Balcke-Straße**

Flurstück-Nrn. 5747, 5752, 5825, 5832

(im beigefügten Lageplan 10 –XVII/0068- umrandet und gekennzeichnet)

##### **4.05 Hermann-Mündler-Straße**

Flurstück-Nrn. 5653, 5702/2

(im beigefügten Lageplan 10 –XVII/0068- umrandet und gekennzeichnet)

##### **4.06 Kühnlestraße**

Flurstück-Nrn. 2973/24, 2973/25, 2973/26

(im beigefügten Lageplan 11 –XVII/0068- umrandet und gekennzeichnet)

##### **4.07 Lucas-Cranach-Straße**

Flurstück-Nrn. 4963, 4999

(im beigefügten Lageplan 10 –XVII/0068- umrandet und gekennzeichnet)

##### **4.08 Max-Beckmann-Straße**

Flurstück-Nrn. 4735, 4768

(im beigefügten Lageplan 10 –XVII/0068- umrandet und gekennzeichnet)

**4.09 Max-Liebermann-Straße**

Flurstück-Nr. 4722

(im beigefügten Lageplan 10–XVII/0068- umrandet und gekennzeichnet)

**4.10 Max-Slevogt-Straße**

Flurstück-Nr. 4913

(im beigefügten Lageplan 10 –XVII/0068- umrandet und gekennzeichnet)

**4.11 Otto-Dill-Straße**

Flurstück-Nrn. 1841/2, 4985/2, 4989, 4991, 4993

(im beigefügten Lageplan 10 –XVII/0068- umrandet und gekennzeichnet)

**4.12 Paul-Klee-Straße**

Flurstück-Nrn. 6035, 6040

(im beigefügten Lageplan 10 –XVII/0068- umrandet und gekennzeichnet)

**5 Gemarkung Mörsch****5.01 Auf der Höhe**

Flurstück-Nr. 2328

(im beigefügten Lageplan 12–XVII/0068- umrandet und gekennzeichnet)

**5.02 Kiefernstraße**

Flurstück-Nr. 155/13

((im beigefügten Lageplan 12–XVII/0068- umrandet und gekennzeichnet)

**5.03 Fohlenstraße**

Flurstück-Nr. 2203/1, 2224

(im beigefügten Lageplan 12 –XVII/0068- umrandet und gekennzeichnet)

**5.04 Tannenstraße**

Flurstück-Nrn. 155/27, 155/32, 155/96

(im beigefügten Lageplan 12 –XVII/0068- umrandet und gekennzeichnet)

Hinweis:

Die Widmungsverfügung (Original) sowie der Stadtratsbeschluss vom 07.11.2019 mit den Lageplänen (Drucksache Nr. XVII/0068) werden bei der Stadtverwaltung Frankenthal (Pfalz), Bereich Planen und Bauen, Neumayerring 72, 67227 Frankenthal, im Flur der 3. Ebene, vor den Zimmern 3.21 bis 3.22, während den Sprechzeiten (montags bis freitags 08:00 – 12:00 Uhr, außerdem donnerstags von 14:00 – 18:00 Uhr), vom 18.11.2019 bis einschließlich 29.11.2019 zu jedermanns Einsicht ausgelegt. Die Widmungsverfügung gilt mit dem Tag, der auf den Tag des Endes der Auslegungsfrist folgt, als bekannt gegeben (§ 41 Abs. 4 Satz 4 Verwaltungsverfahrensgesetz – VwVfG).

Rechtsbehelfsbelehrung:

Gegen diese Verfügung kann innerhalb eines Monats nach Bekanntgabe Widerspruch erhoben werden. Der Widerspruch ist bei der Stadtverwaltung Frankenthal (Pfalz), beim Bereich Planen und Bauen, Neumayerring 72, 67227 Frankenthal, 1. Ebene, Zimmer 1.13 oder bei der Geschäftsstelle des Stadtrechtsausschusses, Karolinenstraße 3, 67227 Frankenthal, Zimmer 208, schriftlich oder zur Niederschrift einzulegen. Die Schriftform kann durch die elektronische Form ersetzt werden. In diesem Fall ist das elektronische Dokument mit einer qualifizierten elektronischen Signatur nach dem Signaturgesetz zu versehen und an die E-Mail-Adresse:

[STV-Frankenthal@poststelle.rlp.de](mailto:STV-Frankenthal@poststelle.rlp.de) zu senden. Bei der Verwendung der elektronischen Form sind besondere technische Rahmenbedingungen zu beachten, die im Internet unter „[www.frankenthal.de](http://www.frankenthal.de)“ aufgeführt sind.

Frankenthal (Pfalz), 14.11.2019  
STADTVERWALTUNG FRANKENTHAL (PFALZ)

Martin Hebich  
Oberbürgermeister



1. Gemarkung Frankenthal



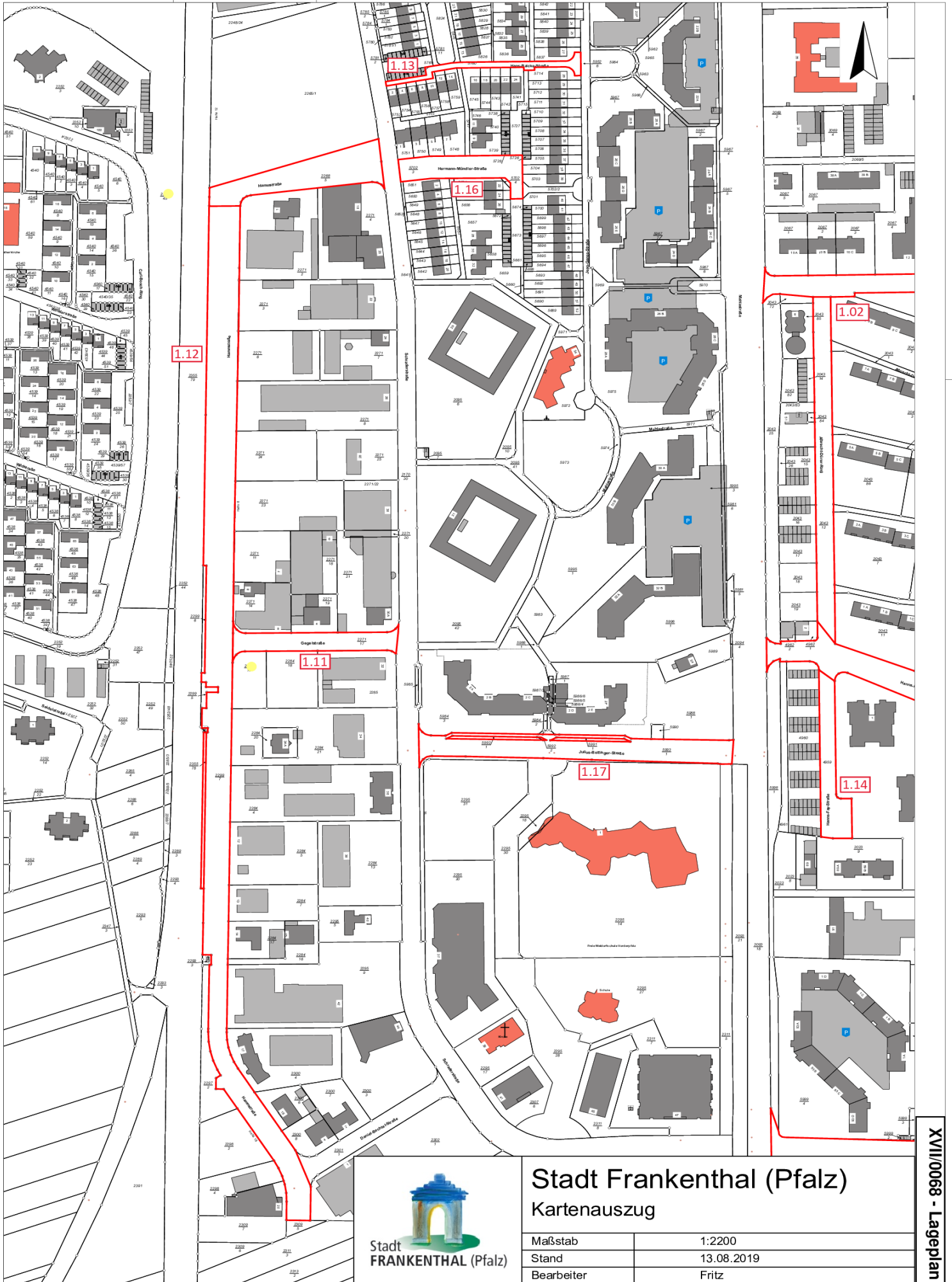
## Stadt Frankenthal (Pfalz)

### Kartenauszug

Maßstab	1:4400
Stand	13.08.2019
Bearbeiter	Fritz

DIN A3 (29,7 x 42,0)

XVII/0068 - Lageplan 1



# Stadt Frankenthal (Pfalz)

## Kartenauszug

Maßstab	1:2200
Stand	13.08.2019
Bearbeiter	Fritz





In den fünfzig Morgen  
nördlich der Autobahn

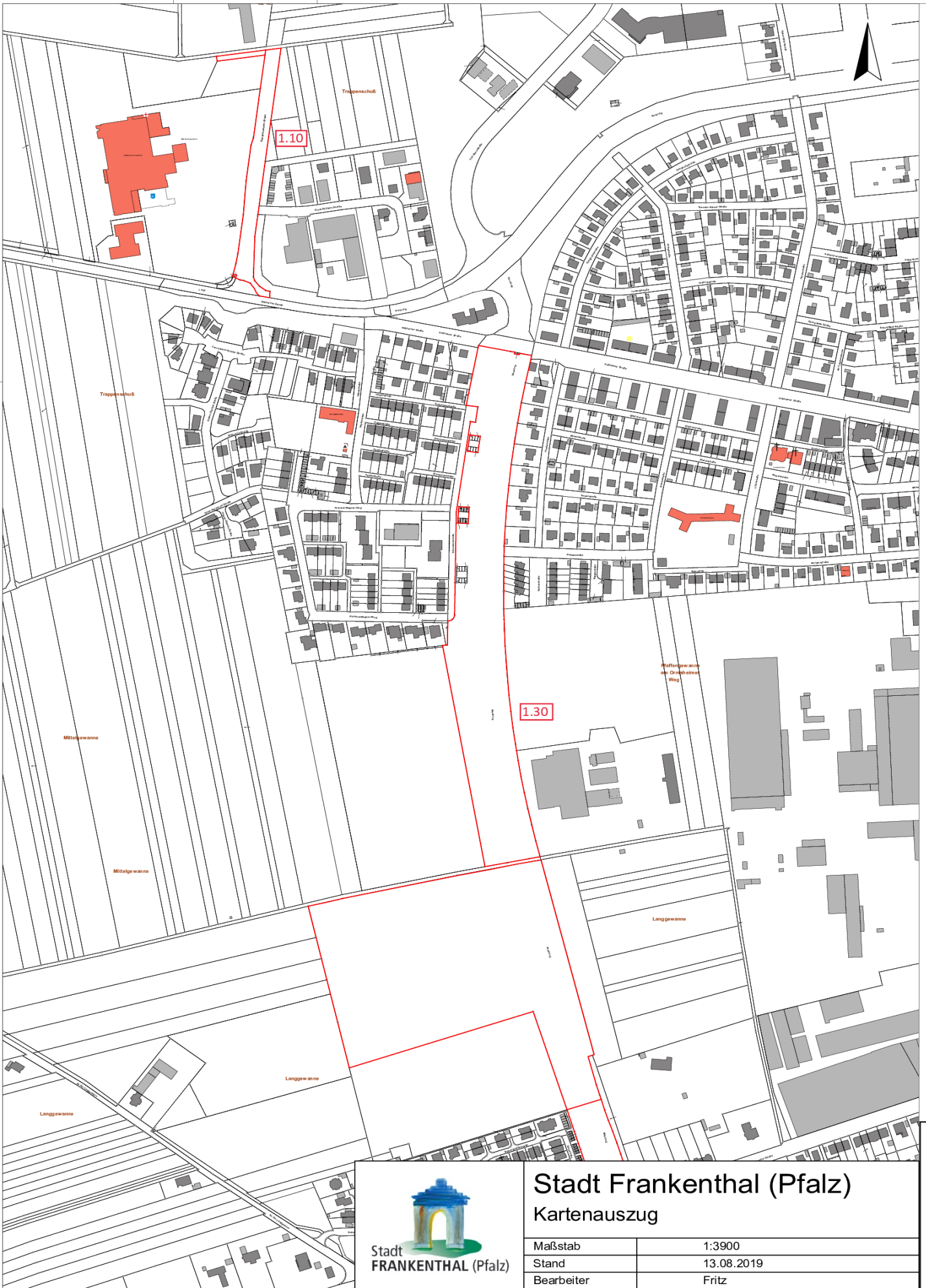
Spiegelgewanne



# Stadt Frankenthal (Pfalz)

## Kartenauszug

Maßstab	1:3300
Stand	13.08.2019
Bearbeiter	Fritz



1. Gemarkung Frankenthal



Stadt Frankenthal (Pfalz)  
Kartenauszug

Maßstab	1:3900
Stand	13.08.2019
Bearbeiter	Fritz



1. Gemarkung Frankenthal



**Stadt Frankenthal (Pfalz)**  
Kartenauszug

Maßstab	1:2200
Stand	13.08.2019
Bearbeiter	Fritz

DIN A3 (29,7 x 42,0)

XVIII/0068 - Lageplan 5

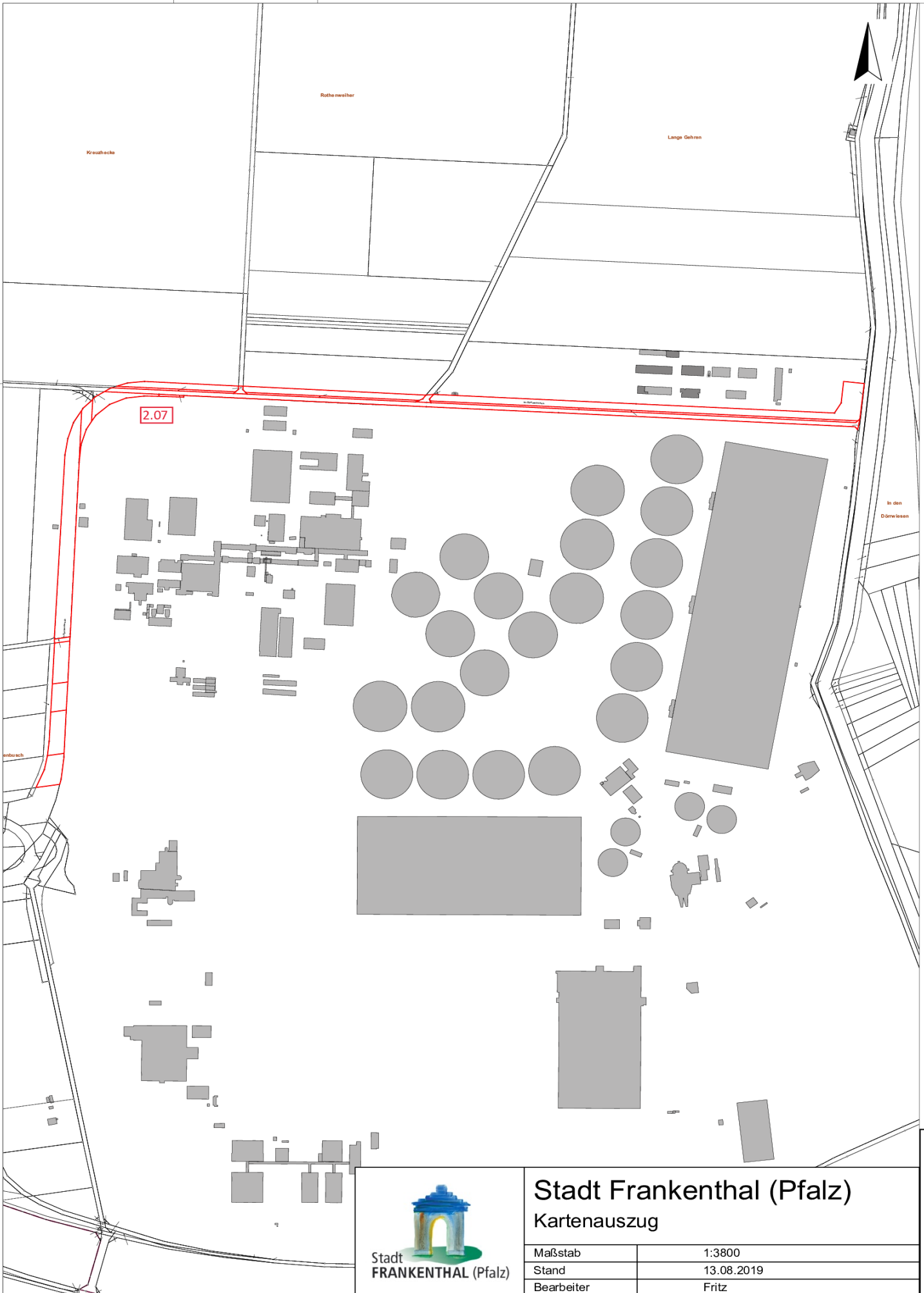




# Stadt Frankenthal (Pfalz)

## Kartenauszug

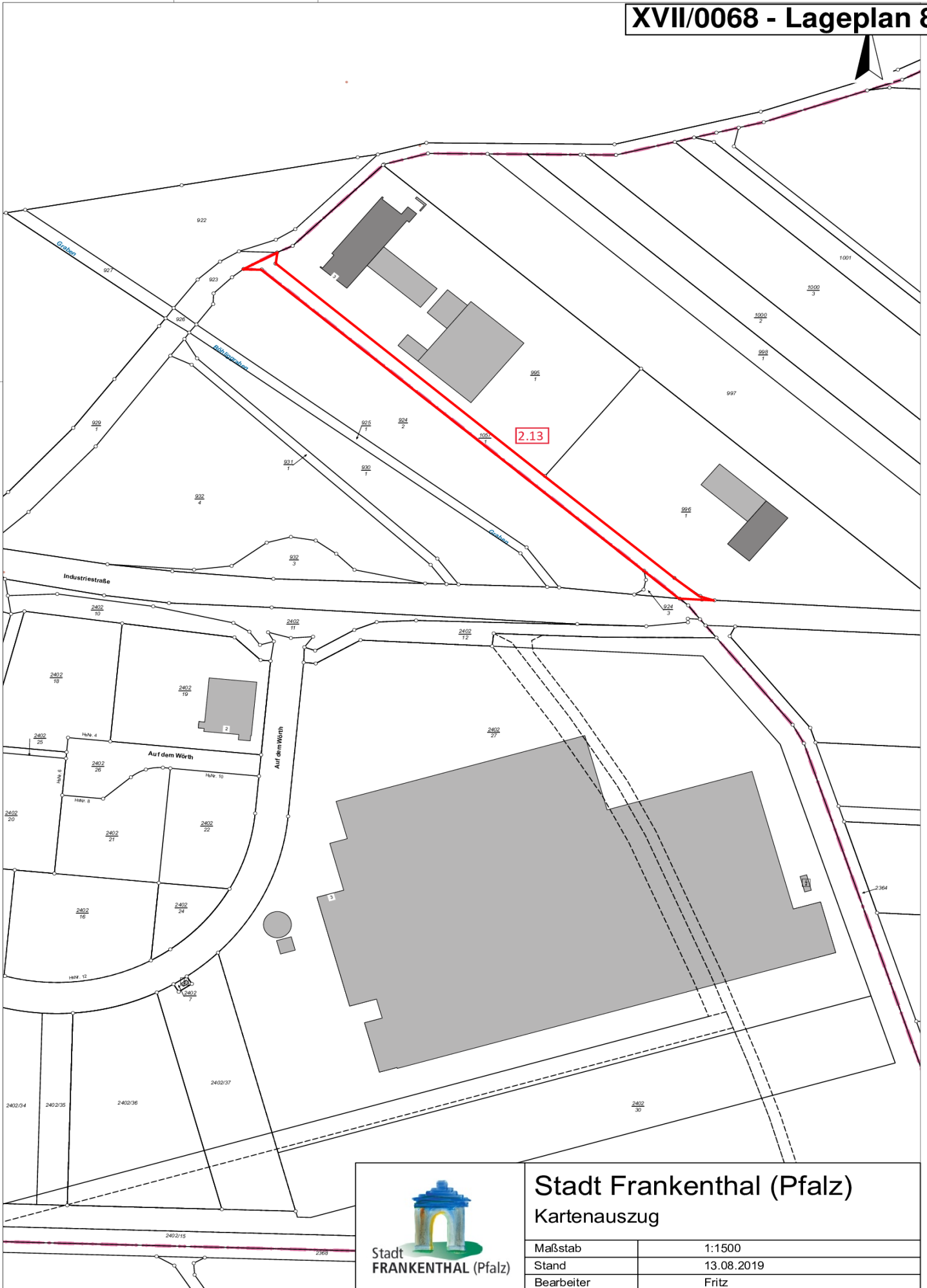
Maßstab	1:4700
Stand	13.08.2019
Bearbeiter	Fritz



**Stadt Frankenthal (Pfalz)**  
Kartenauszug

Maßstab	1:3800
Stand	13.08.2019
Bearbeiter	Fritz

**XVII/0068 - Lageplan 8**



2.13



**Stadt Frankenthal (Pfalz)**  
Kartenauszug

Maßstab	1:1500
Stand	13.08.2019
Bearbeiter	Fritz

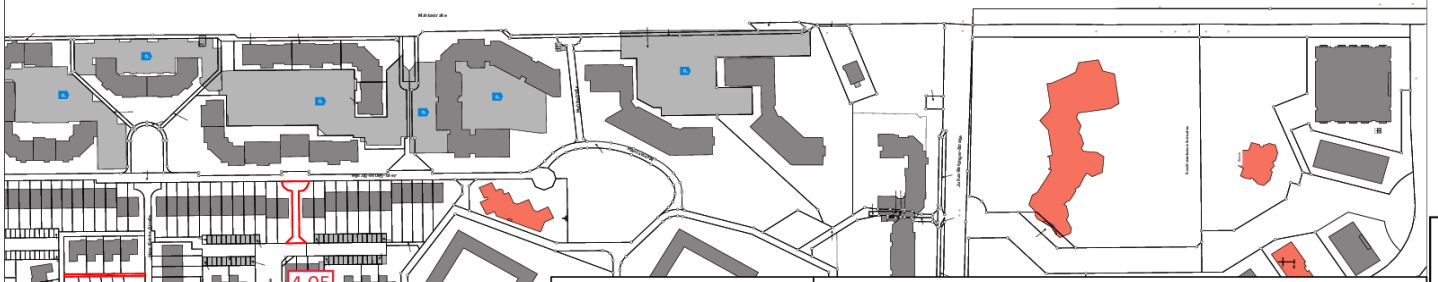


XVII/0068 - Lageplan 9



**Stadt Frankenthal (Pfalz)**  
 Kartenauszug

Maßstab	1:1900
Stand	14.08.2019
Bearbeiter	Fritz



<b>Stadt Frankenthal (Pfalz)</b>	
Kartenauszug	
Maßstab	1:3100
Stand	14.08.2019
Bearbeiter	Fritz

4. Gemarkung Frankenthal



**XVII/0068 - Lageplan 11**



**Stadt Frankenthal (Pfalz)**  
Kartenauszug

Maßstab	1:600
Stand	14.08.2019
Bearbeiter	Fritz



5. Gemarkung Mörsch



**Stadt Frankenthal (Pfalz)**  
Kartenauszug

Maßstab	1:1700
Stand	14.08.2019
Bearbeiter	Fritz

## Widmungsverfügung

Die Stadt Frankenthal (Pfalz) widmet als Trägerin der Straßenbaulast nach § 36 Abs. 1 i. V. mit § 14 und § 15 Abs. 1 Landesstraßengesetz für Rheinland-Pfalz (LStrG) vom 01.08.1977 (GVBl. S. 273), zuletzt geändert durch Gesetz vom 08.05.2018 (GVBl. S. 92), folgende Verkehrsflächen gemäß § 3 Nr. 3. a) Landesstraßengesetz als Gemeindestraßen für den uneingeschränkten öffentlichen Verkehr:

### 1. Gemarkung Frankenthal

#### 1.01 A sternweg

Flurstück-Nr. 4529

(im beigefügten Lageplan 1 –XVII/0066- umrandet und gekennzeichnet)

#### 1.02 August-Macke-Straße

Flurstück-Nrn. 6188 und 6194

(im beigefügten Lageplan 2 –XVII/0066 umrandet und gekennzeichnet)

#### 1.03 Emil-Nolde-Ring

Flurstück-Nrn. 6089, 6233 und 6234

(im beigefügten Lageplan 2 –XVII/0066- umrandet und gekennzeichnet)

#### 1.04 Hans-Holbein-Straße

Flurstück-Nr. 6022

(im beigefügten Lageplan 2 –XVII/0066- umrandet und gekennzeichnet)

#### 1.05 Kleiststraße

Flurstück-Nr. 4195

(im beigefügten Lageplan 3 –XVII/0066- umrandet und gekennzeichnet)

#### 1.06 Knietschstraße

Flurstück-Nrn. 4544/10 und 4543/9

(im beigefügten Lageplan 4 –XVII/0066- umrandet und gekennzeichnet)

**1.07 Konrad-Adenauer-Platz**

Flurstück-Nr. 2470/2

(im beigefügten Lageplan 5 –XVII/0066- umrandet und gekennzeichnet)

**1.08 Lovis-Corinth-Straße**

Flurstück-Nr. 6148

(im beigefügten Lageplan 2 –XVII/0066- umrandet und gekennzeichnet)

**1.09 Paula-Modersohn-Straße**

Flurstück-Nr. 6219

(im beigefügten Lageplan 2 –XVII/0066- umrandet und gekennzeichnet)

**1.10 Freie-Turner-Platz**

Flurstück-Nr. 3956/2

(im beigefügten Lageplan 3 –XVII/0066- umrandet und gekennzeichnet)

## 2. Gemarkung Mörsch

**2.01 Deichstraße**

Flurstück-Nrn. 65/11, 65/17, 999/1 und 1066

(im beigefügten Lageplan 6 –XVII/0066- umrandet und gekennzeichnet)

## 3. Gemarkung Studernheim

**3.01 Eichwiesenweg**

Flurstück-Nr. 59

(im beigefügten Lageplan 7 –XVII/0066- umrandet und gekennzeichnet)

Nachfolgende in der Gemarkung Frankenthal verlaufende Straßen und Plätze werden gemäß § 3 Nr. 3. b) aa) Landesstraßengesetz als selbständige Geh- und Radwege für den öffentlichen Verkehr gewidmet, mit der Beschränkung auf den Fußgänger- und Radverkehr:

#### **4.01 August-Macke-Straße**

Flurstück-Nr. 6189

(im beigefügten Lageplan 8 –XVII/0066- umrandet und gekennzeichnet)

#### **4.02 Emil-Nolde-Ring**

Flurstück-Nrn. 6080, 6085, 6094, 6098, 6109, 6175 und 6197

im beigefügten Lageplan 8 –XVII/0066- umrandet und gekennzeichnet)

#### **4.03 Knietschstraße**

Flurstück-Nrn. 4543/13, 4543/20 und 4543/27

im beigefügten Lageplan 9 –XVII/0066- umrandet und gekennzeichnet)

#### **4.04 Paula-Modersohn-Straße**

Flurstück-Nrn. 6224 und 6225

im beigefügten Lageplan 8 –XVII/0066- umrandet und gekennzeichnet)

#### **4.05 Hans-Holbein-Straße**

Flurstück-Nr. 6019

im beigefügten Lageplan 8 –XVII/0066- umrandet und gekennzeichnet)

#### **4.06 Lovis-Corinth-Straße**

Flurstück-Nr. 6141

im beigefügten Lageplan 8 –XVII/0066- umrandet und gekennzeichnet)

#### **4.07 Stephan-Cosacchi-Platz**

Flurstück-Nr. 2128/87

(im beigefügten Lageplan 10 –XVII/0066- umrandet und gekennzeichnet)

#### **4.08 Hans-von-Marees-Straße**

Flurstück-Nrn. 6122 und 6130

(im beigefügten Lageplan 8–XVII/0066- umrandet und gekennzeichnet)

**4.09 Max-Pechstein-Straße**

Flurstück-Nrn. 6248, 6259, 6271, 6277 und 6292

im beigefügten Lageplan 8 -XVII/0066- umrandet und gekennzeichnet)

Hinweis:

Die Widmungsverfügung (Original) sowie der Stadtratsbeschluss vom 07.11.2019 mit den Lageplänen (Drucksache Nr. XVII/0066) werden bei der Stadtverwaltung Frankenthal (Pfalz), Bereich Planen und Bauen, Neumayerring 72, 67227 Frankenthal, im Flur der 3. Ebene, vor den Zimmern 3.21 bis 3.22, während den Sprechzeiten (montags bis freitags 08:00 – 12:00 Uhr, außerdem donnerstags von 14:00 – 18:00 Uhr), vom 18.11.2019 bis einschließlich 29.11.2019 zu jedermanns Einsicht ausgelegt. Die Widmungsverfügung gilt mit dem Tag, der auf den Tag des Endes der Auslegungsfrist folgt, als bekannt gegeben (§ 41 Abs. 4 Satz 4 Verwaltungsverfahrensgesetz – VwVfG).

Rechtsbehelfsbelehrung:

Gegen diese Verfügung kann innerhalb eines Monats nach Bekanntgabe Widerspruch erhoben werden. Der Widerspruch ist bei der Stadtverwaltung Frankenthal (Pfalz), beim Bereich Planen und Bauen, Neumayerring 72, 67227 Frankenthal, 1. Ebene, Zimmer 1.13 oder bei der Geschäftsstelle des Stadtrechtsausschusses, Karolinenstraße 3, 67227 Frankenthal, Zimmer 208, schriftlich oder zur Niederschrift einzulegen. Die Schriftform kann durch die elektronische Form ersetzt werden. In diesem Fall ist das elektronische Dokument mit einer qualifizierten elektronischen Signatur nach dem Signaturgesetz zu versehen und an die E-Mail-Adresse:

[STV-Frankenthal@poststelle.rlp.de](mailto:STV-Frankenthal@poststelle.rlp.de) zu senden. Bei der Verwendung der elektronischen Form sind besondere technische Rahmenbedingungen zu beachten, die im Internet unter „[www.frankenthal.de](http://www.frankenthal.de)“ aufgeführt sind.

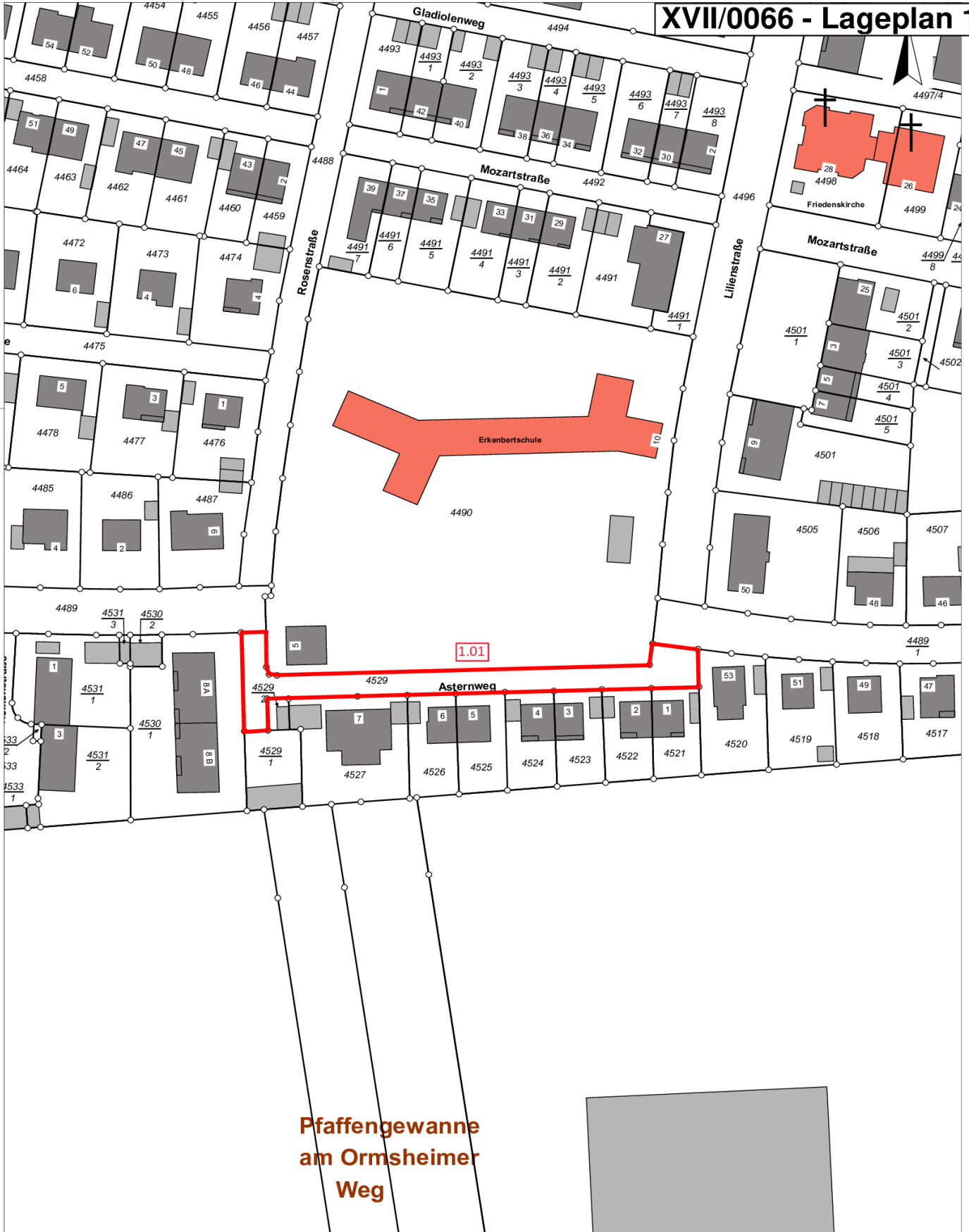
Frankenthal (Pfalz), 14.11.2019

STADTVERWALTUNG FRANKENTHAL (PFALZ)


Martin Hebich

Oberbürgermeister

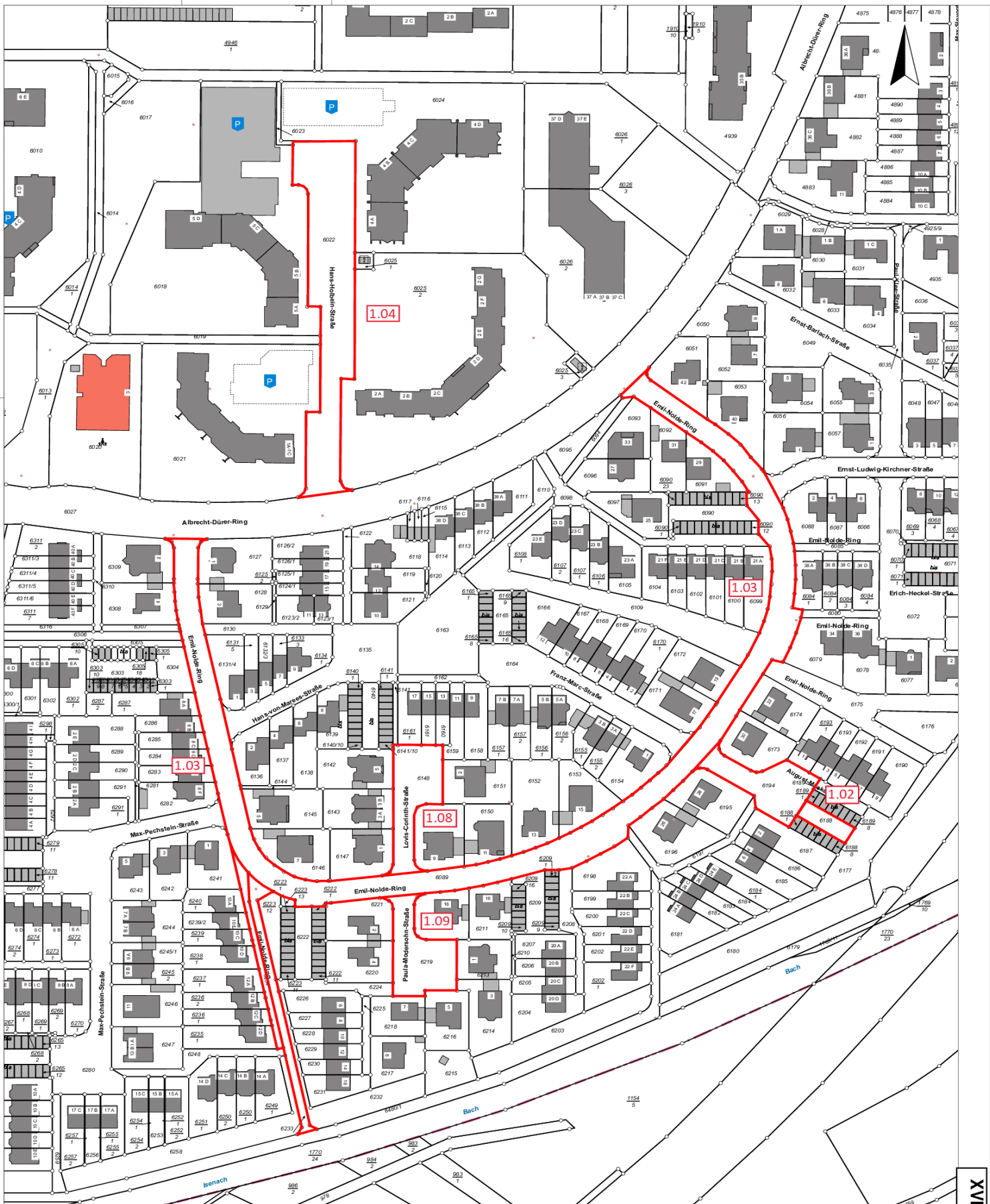
**XVII/0066 - Lageplan 1**



**Pfaffengewanne  
am Ormsheimer  
Weg**

 Stadt <b>FRANKENTHAL (Pfalz)</b>	<b>Stadt Frankenthal (Pfalz)</b> Kartenauszug	
	Maßstab	1:900
Stand	16.08.2019	
Bearbeiter	Fritz	





ockswiese



## Stadt Frankenthal (Pfalz)

### Kartenauszug

Maßstab	1:1500
Stand	16.08.2019
Bearbeiter	Fritz

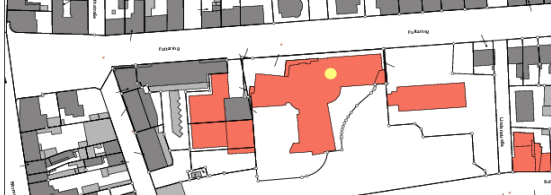
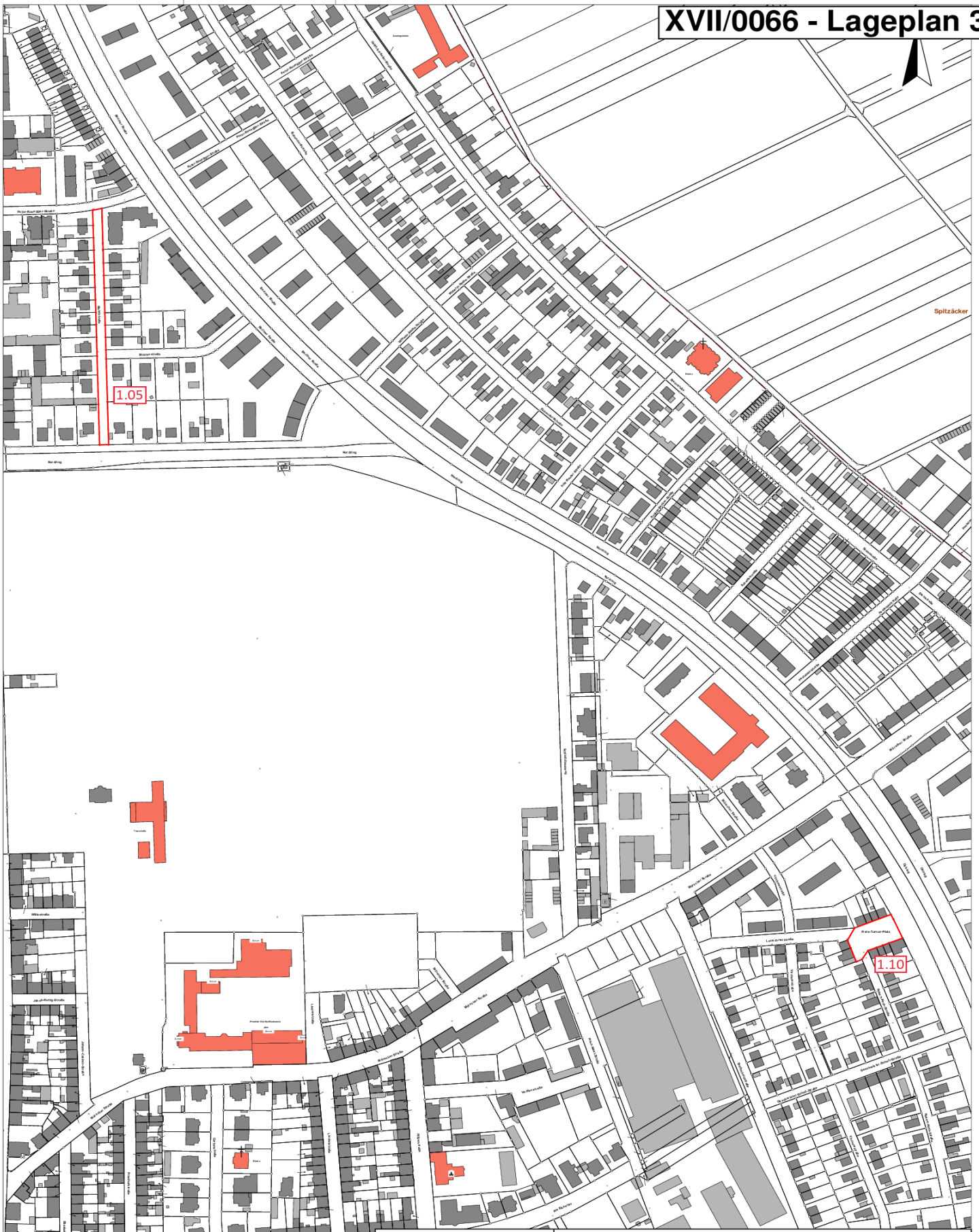
## 1. Gemarkung Frankenthal

DIN A3 (29,7 x 42,0)

XVII/0066 - Lageplan 2



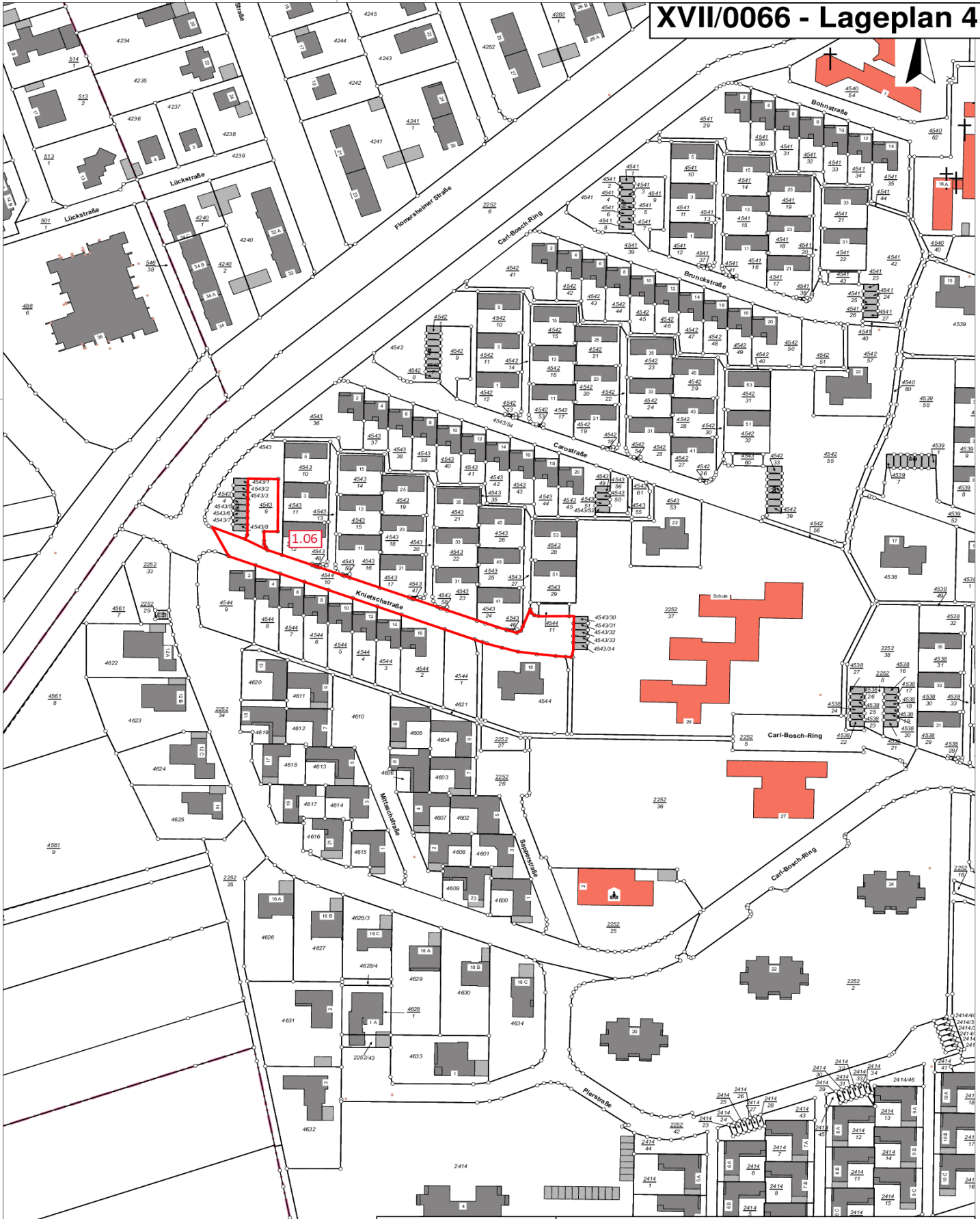
**XVII/0066 - Lageplan 3**



**Stadt Frankenthal (Pfalz)**  
Kartenauszug

Maßstab	1:3000
Stand	16.08.2019
Bearbeiter	Fritz

# XVII/0066 - Lageplan 4

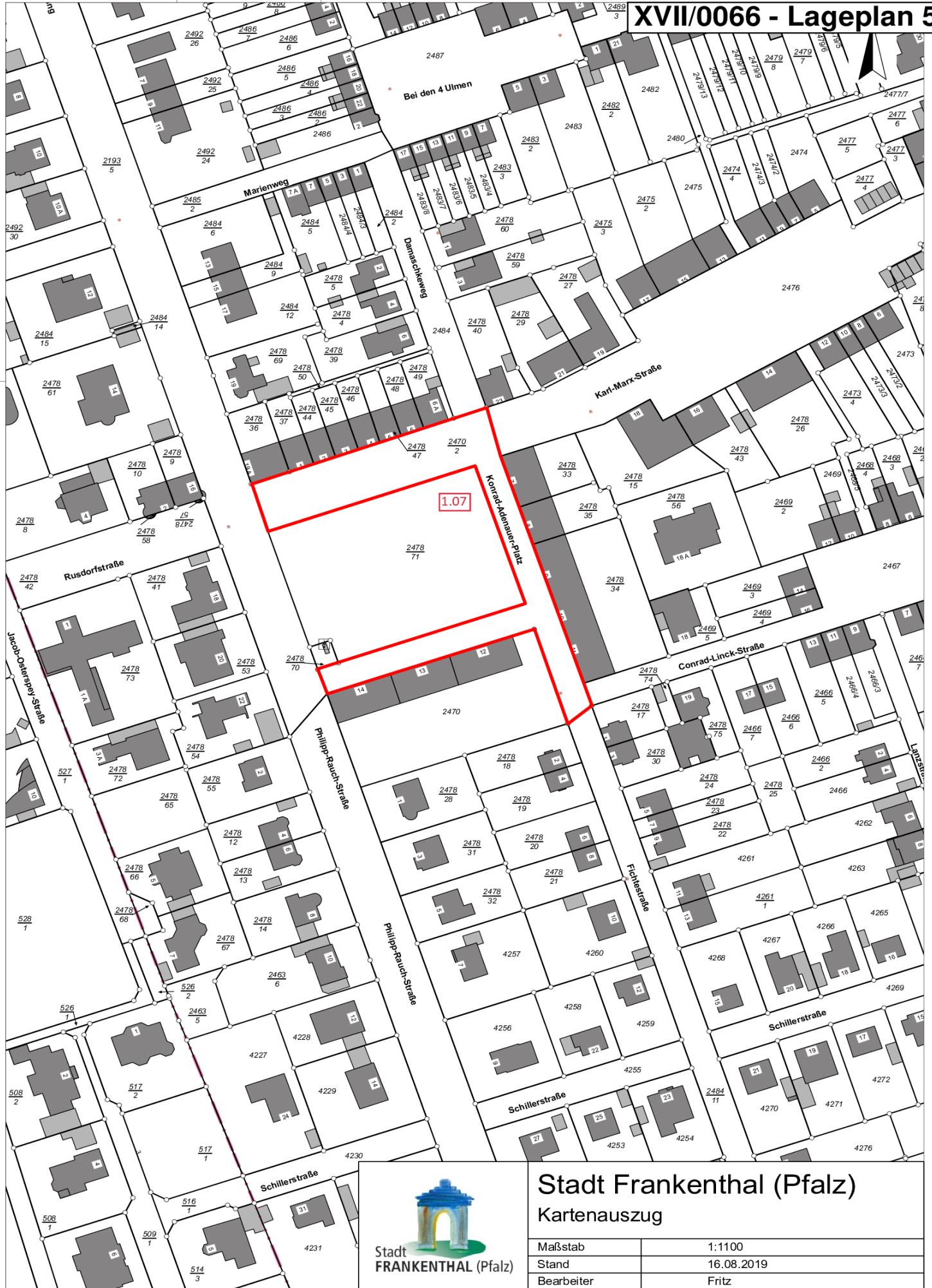


## Stadt Frankenthal (Pfalz) Kartenauszug

Maßstab	1:1500
Stand	16.08.2019
Bearbeiter	Fritz



# XVII/0066 - Lageplan 5

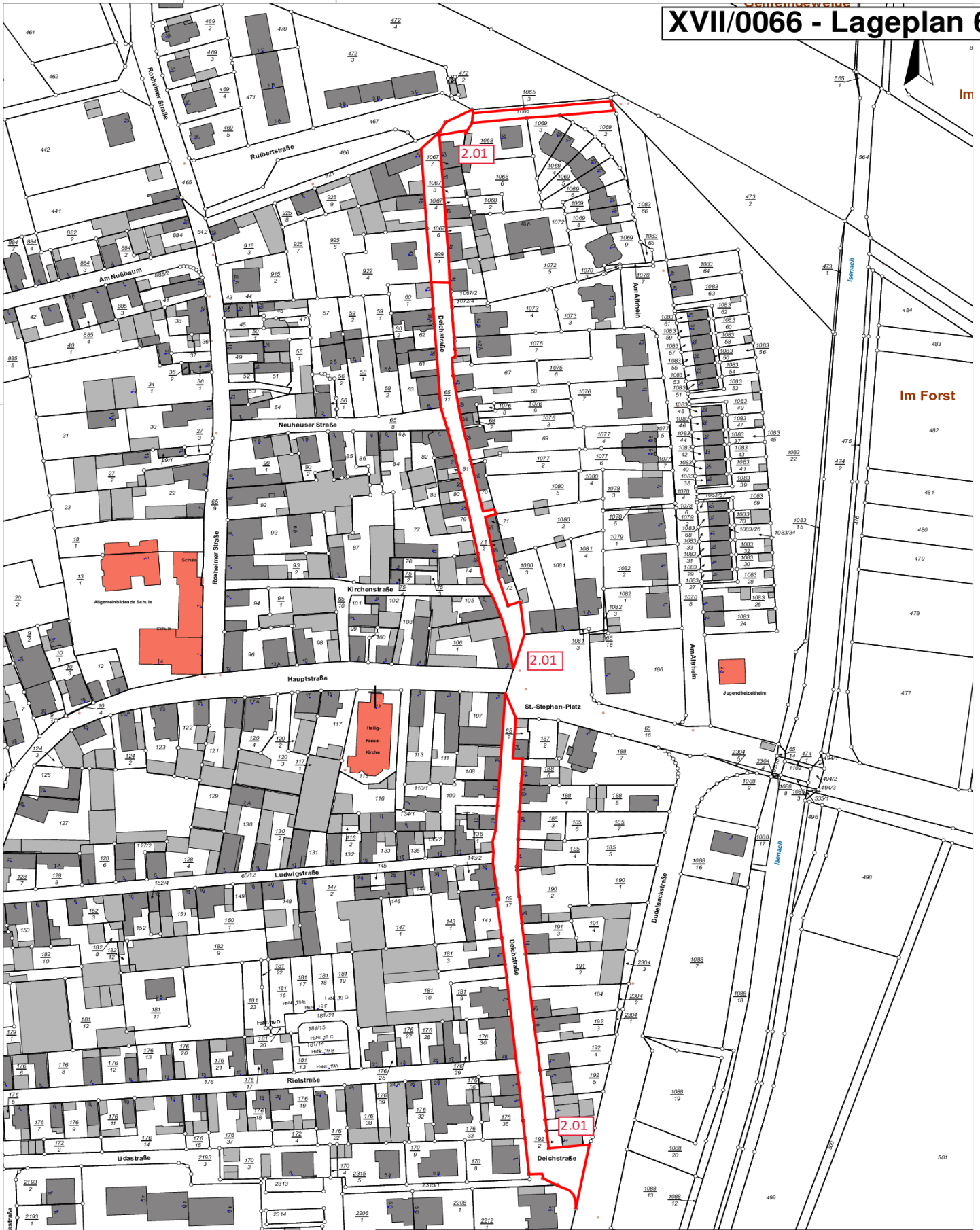


## Stadt Frankenthal (Pfalz)

### Kartenauszug

Maßstab	1:1100
Stand	16.08.2019
Bearbeiter	Fritz

# XVII/0066 - Lageplan 6



## Stadt Frankenthal (Pfalz) Kartenauszug

Maßstab	1:1500
Stand	22.08.2019
Bearbeiter	Fritz

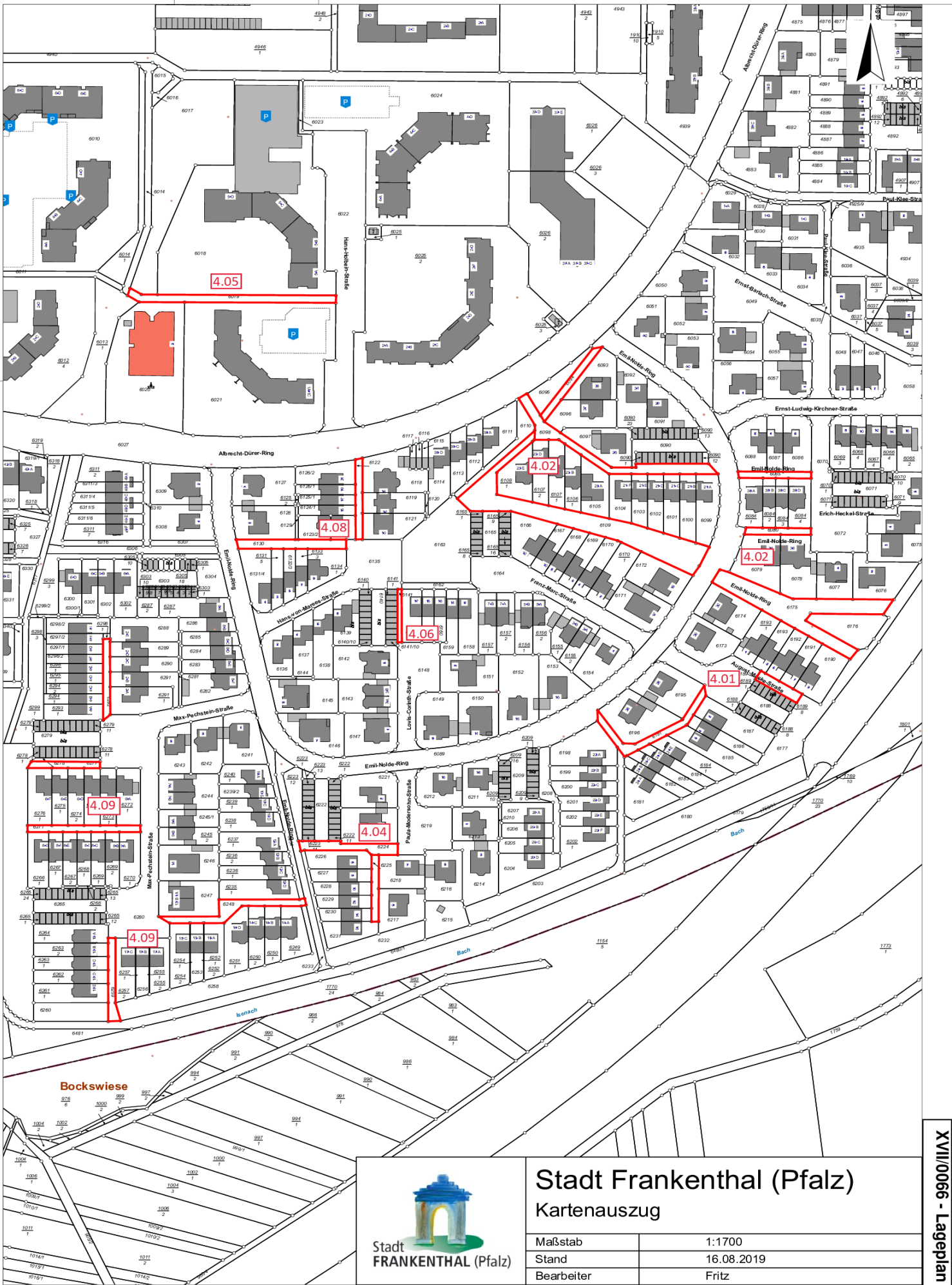
**XVII/0066 - Lageplan 7**



**Stadt Frankenthal (Pfalz)**  
Kartenauszug

Maßstab	1:500
Stand	16.08.2019
Bearbeiter	Fritz





Bockswiese



# Stadt Frankenthal (Pfalz)

## Kartenauszug

Maßstab	1:1700
Stand	16.08.2019
Bearbeiter	Fritz

XVIII/0066 - Lageplan 8

DIN A3 (29,7 x 42,0)

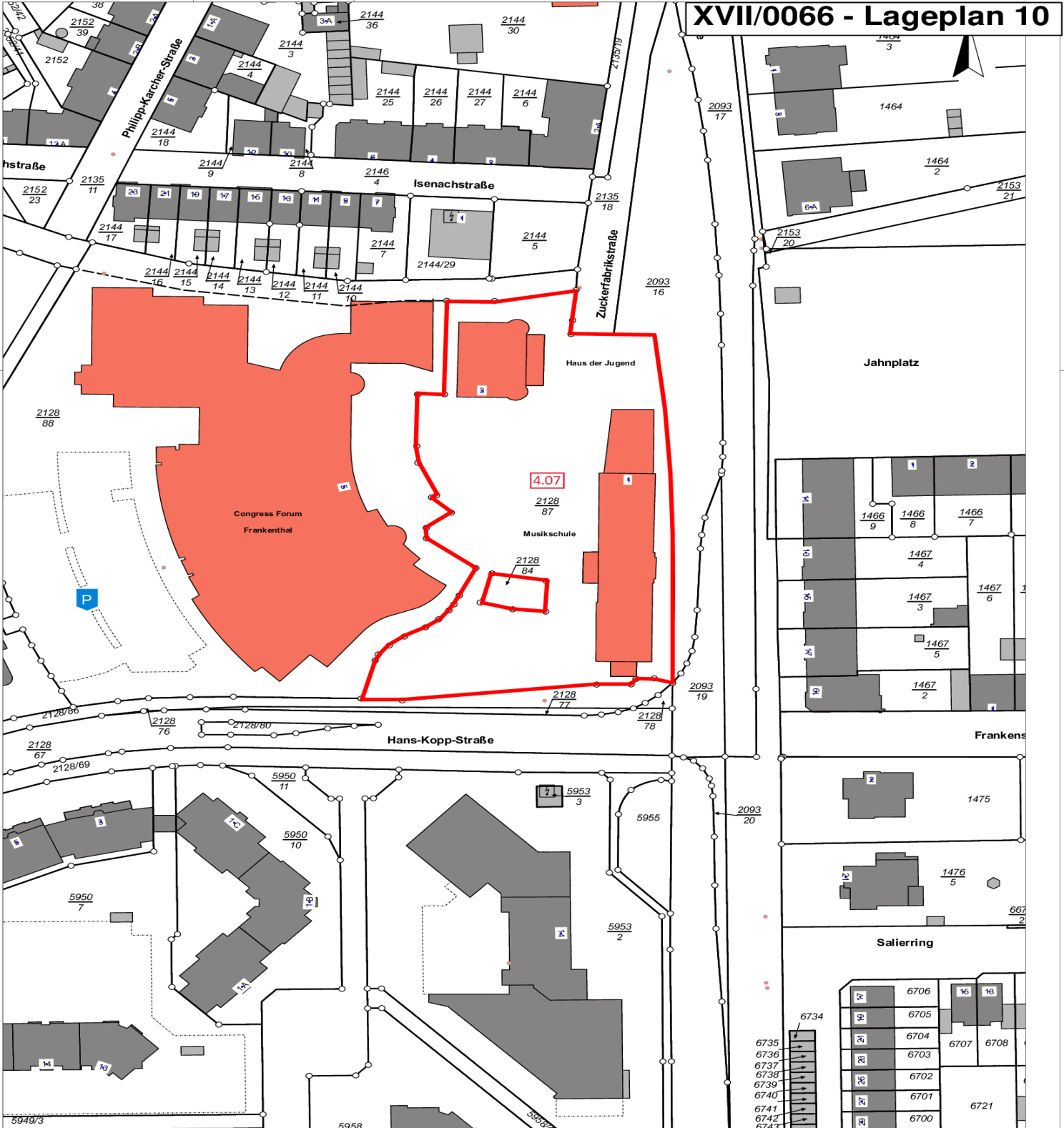
4. Gemarkung Frankenthal



**Stadt Frankenthal (Pfalz)**  
Kartenauszug

Maßstab	1:1500
Stand	16.08.2019
Bearbeiter	Fritz

**XVII/0066 - Lageplan 10**



**Stadt Frankenthal (Pfalz)  
Kartenauszug**

Maßstab	1:900
Stand	16.08.2019
Bearbeiter	Fritz

**4. Gemarkung Frankenthal**



## I. Öffentliche Bekanntmachung

1. Nachtragshaushaltssatzung  
der Stadt Frankenthal (Pfalz)  
für das Jahr 2019

Der Stadtrat der Stadt Frankenthal (Pfalz) hat in seiner Sitzung am 28.08.2019 auf Grund von § 98 Gemeindeordnung in der derzeit geltenden Fassung folgende 1. Nachtragshaushaltssatzung beschlossen, die nach staatsaufsichtlicher Genehmigung durch die Aufsichts- und Dienstleistungsdirektion Trier vom 21.10.2019 hiermit bekannt gemacht wird.

§ 1 - Ergebnis- und Finanzhaushalt

Festgesetzt werden

	gegenüber bisher	verändert um	nunmehr festgesetzt auf
	Euro	Euro	Euro
1. im Ergebnishaushalt			
der Gesamtbetrag der Erträge auf	140.782.300	- 2.294.700	138.487.600
der Gesamtbetrag der Aufwen- dungen auf	148.255.300	- 4.099.400	144.155.900
der Jahresfehlbetrag auf	7.473.000	- 1.804.700	5.668.300
2. im Finanzhaushalt			
der Saldo der ordentlichen Ein- und Auszahlungen auf	- 1.288.550	1.804.700	516.150
die Einzahlungen aus Investitionstät- tigkeit auf	8.560.550	- 2.615.500	5.945.050
die Auszahlungen aus Investitionstät- tigkeit auf	19.009.450	- 2.619.000	16.390.450
der Saldo der Ein- und Auszahlun- gen aus Investitionstätigkeit auf	- 10.448.900	3.500	- 10.445.400
der Saldo der Ein- und Auszahlun- gen aus Finanzierungstätigkeit auf	11.737.450	- 1.808.200	9.929.250

## § 2 - Gesamtbetrag der vorgesehenen Kredite

Der Gesamtbetrag der vorgesehenen Kredite, deren Aufnahme zur Finanzierung von Investitionen und Investitionsförderungsmaßnahmen erforderlich ist, wird festgesetzt für

zinslose Kredite von bisher	0 Euro	auf	0 Euro,
verzinsten Kredite von bisher	10.488.900 Euro	auf	10.485.400 Euro,
zusammen von bisher	10.488.900 Euro	auf	10.485.400 Euro.

## § 3 - Gesamtbetrag der vorgesehenen Ermächtigungen

Der Gesamtbetrag der Ermächtigungen zum Eingehen von Verpflichtungsermächtigungen, die in künftigen Haushaltsjahren zu Auszahlungen für Investitionen und Investitionsförderungsmaßnahmen führen können, wird festgesetzt

von bisher	15.143.600 Euro	auf	14.976.100 Euro.
------------	-----------------	-----	------------------

Die Summe der Verpflichtungsermächtigungen, für die in den künftigen Haushaltsjahren voraussichtlich Investitionskredite aufgenommen werden müssen, beläuft sich

im Haushaltsjahr 2020 von bisher	9.013.685 Euro	auf	9.564.830 Euro,
im Haushaltsjahr 2021 von bisher	3.222.891 Euro	auf	2.564.634 Euro,
im Haushaltsjahr 2022 von bisher	0 Euro	auf	0 Euro.

## § 4 - Kredite für Sondervermögen

Die Kreditaufnahme für Investitionen und Investitionsfördermaßnahmen der Stadtklinik Frankenthal wird verringert von 750.000 Euro auf 250.000 Euro.

## § 5 - Inkrafttreten

Die 1. Nachtragshaushaltssatzung tritt ab 01. Januar 2019 in Kraft.

II. Gemäß Verfügung vom 21.10.2019 hat die Aufsichts- und Dienstleistungsdirektion Trier die so beschlossene 1. Nachtragshaushaltssatzung für das Haushaltsjahr 2019 unter Beanstandung des Verstoßes gegen das gesetzliche Haushaltsausgleichsgebot gemäß § 93 Abs. 4 GemO i.V.m. § 18 Abs. 1 GemHVO und den Grundsatz des § 105 Abs. 2 GemO mit der Maßgabe genehmigt, dass

- der in der 1. Nachtragshaushaltssatzung festgelegte Gesamtbetrag der vorgesehenen Kredite zur Finanzierung von Investitionen und Investitionsfördermaßnahmen (10.485.400 €) nur zur Finanzierung von Maßnahmen verwendet werden darf, die eine der ausnahmebegründenden Anforderungen der Ziffer 4.1.3 der VV zu § 103 GemO erfüllen.
- die Ermächtigungen gemäß § 3 der 1. Nachtragshaushaltssatzung, die in künftigen Haushaltsjahren zu Auszahlungen für Investitionen und Investitionsfördermaßnahmen (14.976.100 €) führen können, insoweit genehmigt werden, als hierfür im Haushaltsjahr 2020 voraussichtlich Investitionskredite in Höhe von 9.564.830 € und im Haushaltsjahr 2021 in Höhe von 2.564.634 € aufgenommen werden müssen; auch diese Kredite dürfen nur zur Finanzierung von Maßnahmen verwendet werden, die eine der ausnahmebegründenden Anforderungen der Ziffer 4.1.3 der VV zu § 103 GemO erfüllen.
- die für das Haushaltsjahr 2019 erfolgte Veranschlagung der Investitionsschlüsselzuweisung in Höhe von 1.118.800 € als Ertrag im Ergebnishaushalt und als ordentliche Einzahlung im Finanzhaushalt zugelassen wird.
- von den der Stadt im laufenden Haushaltsjahr 2019 zufließenden nicht zweckgebundenen Einzahlungen für Sachanlagen aus der Veräußerung von Grundstücken mindestens 50% zur Verminderung der Liquiditätsverschuldung der Stadt zu verwenden sind.
- die der Stadt im laufenden Haushaltsjahr 2019 zufließenden nicht zweckgebundenen Erlöse aus der Veräußerung von Beteiligungen und Rückflüsse aus Kapitalanlagen in voller Höhe zur Verminderung der Liquiditätsverschuldung der Stadt zu verwenden sind.
- Haushaltsmittel (Auszahlungen und Verpflichtungsermächtigungen für Investitionen und Investitionsfördermaßnahmen) durch die Stadt und ihre Eigenbetriebe nur in Anspruch genommen werden dürfen, soweit die geplanten Maßnahmen nachweislich die dauernde Leistungsfähigkeit der Stadt und deren Eigenbetriebe nicht beeinträchtigen oder die Voraussetzungen für eine Ausnahme nach Ziffer 4.1.3 der VV zu § 103 GemO erfüllen.

- III. Der 1. Nachtragshaushaltsplan 2019 liegt gemäß § 97 Abs. 2 GemO vom 18.11.2019 bis einschließlich 26.11.2019 bei der Stadtverwaltung Frankenthal im Rathaus am Informationsschalter zur öffentlichen Einsichtnahme aus (montags bis mittwochs von 7.30 Uhr bis 16.00 Uhr, donnerstags von 7.30 Uhr bis 18.00 Uhr und freitags von 7.30 Uhr bis 12.30 Uhr).
- IV. Es ergeht der Hinweis, dass Satzungen, die unter Verletzung von Verfahrens- und Formvorschriften zustande gekommen sind, ein Jahr nach der öffentlichen Bekanntmachung als von Anfang an gültig zustande gekommen gelten, wenn die Rechtsverletzung nicht innerhalb eines Jahres nach der öffentlichen Bekanntmachung der Satzung unter Bezeichnung des Sachverhalts, der die Verletzung begründen soll, schriftlich geltend gemacht worden ist (§ 24 Abs. 6 Satz 4 GemO).

Frankenthal (Pfalz), den 14.11.2019

Martin Hebich  
Oberbürgermeister

---