



Herausgabe  
Verlag und Druck: Stadt Frankenthal (Pfalz)  
- Bereich Zentrale Dienste -  
Rathausplatz 2-7  
67227 Frankenthal (Pfalz)  
[www.frankenthal.de](http://www.frankenthal.de)

## **Amtsblatt der Stadt Frankenthal (Pfalz)** für öffentliche Bekanntmachungen

Nummer: 43/2019  
Datum: 27.09.2019

Inhalt

Seite 520

- Bekanntmachung des Bebauungsplanentwurfs „KiTa am Ostparkstadion“
- Bekanntmachung der Widmungsverfügung
- Bekanntmachung der Widmungsverfügung
- Bekanntmachung der Widmungsverfügung
- Bekanntmachung der Widmungsverfügung
- Bekanntmachung der Sitzung des Krankenhausausschusses
- Bekanntmachung der Sitzung des Stadtrates

## ÖFFENTLICHE BEKANNTMACHUNG

Der Stadtrat der Stadt Frankenthal (Pfalz) hat in seiner Sitzung am 23.09.2019 den Entwurf des Bebauungsplans „KiTa am Ostparkstadion“, bestehend aus Planzeichnung und textlichen Festsetzungen, beschlossen sowie die Begründung gebilligt. In der gleichen Sitzung wurde die Durchführung der Offenlage gem. § 3 Abs. 2 BauGB sowie die Beteiligung der Behörden und sonstigen Träger öffentlicher Belange gem. § 4 Abs. 2 BauGB beschlossen.

Der Bebauungsplanentwurf mit Begründung in der Fassung von August 2019 sowie die eingeholten Fachgutachten zum Boden-, Schall- und Artenschutz werden in der Zeit

**vom 07. Oktober 2019 bis einschließlich 07. November 2019**

beim Bereich Planen und Bauen, Abteilung Stadt- und Grünplanung, Neumayerring 72, im Flur der 3. Ebene vor den Zimmern 3.21 – 3.22, während der allgemeinen Dienststunden (Mo-Mi 8:30-12:00 und 14:00-16:00 Uhr, Do 8:30-12:00 und 14:00-18:00 Uhr, Fr 8:30-12:30 Uhr) zur Einsichtnahme öffentlich ausgelegt. Im Zeitraum der Offenlage können die Unterlagen auch unter folgender Internetadresse aufgerufen werden: [www.frankenthal.de](http://www.frankenthal.de) → *Wirtschaft, Verkehr, Stadtentwicklung* → *Bauen, Planen, Wohnen* → *Bebauungspläne* → *Bürgerbeteiligung in aktuellen Verfahren*

Während der Auslegungsfrist können Bedenken und Anregungen schriftlich oder zur Niederschrift vorgebracht werden.

Es wird darauf hingewiesen, dass nicht fristgerecht abgegebene Stellungnahmen bei der Beschlussfassung über den Bebauungsplan gem. § 4a Abs. 6 BauGB unberücksichtigt bleiben können.

Frankenthal (Pfalz), 25.09.2019  
STADTVERWALTUNG FRANKENTHAL (PFALZ)

Martin Hebich  
Oberbürgermeister

---

## Widmungsverfügung

Die Stadt Frankenthal (Pfalz) widmet als Trägerin der Straßenbaulast nach § 36 Abs. 1 i. V. mit § 14 und § 15 Abs. 1 Landesstraßengesetz für Rheinland-Pfalz (LStrG) vom 01.08.1977 (GVBl. S. 273), zuletzt geändert durch Gesetz vom 08.05.2018 (GVBl. S. 92), folgende Verkehrsflächen in der Gemarkung Eppstein gemäß § 3 Nr. 3. a) Landesstraßengesetz als Gemeindestraßen für den uneingeschränkten öffentlichen Verkehr:

### **Keltenstraße**

Flurstück-Nr. 2720/19

(im beigefügten Lageplan 1 umrandet und gekennzeichnet)

### **Adam-Müller-Guttenbrunn-Straße**

Flurstück-Nrn. 2720/20 und 2720/21

(in den beigefügten Lageplänen 2 und 3 umrandet und gekennzeichnet)

### Hinweis:

Die Widmungsverfügung (Original) sowie der Stadtratsbeschluss vom 23.09.2019 mit den Lageplänen (Drucksache Nr. XVII/0054) werden bei der Stadtverwaltung Frankenthal (Pfalz), Bereich Planen und Bauen, Neumayerring 72, 67227 Frankenthal, im Flur der 3. Ebene, vor den Zimmern 3.21 bis 3.22, während der Sprechzeiten (montags bis freitags 08:00 – 12:00 Uhr, außerdem donnerstags von 14:00 – 18:00 Uhr), vom 30.09.2019 bis einschließlich 14.10.2019 zu jedermanns Einsicht ausgelegt. Die Widmungsverfügung gilt mit dem Tag, der auf den Tag des Endes der Auslegungsfrist folgt, als bekannt gegeben (§ 41 Abs. 4 Satz 4 Verwaltungsverfahrensgesetz – VwVfG).

### Rechtsbehelfsbelehrung:

Gegen diese Verfügung kann innerhalb eines Monats nach Bekanntgabe Widerspruch erhoben werden. Der Widerspruch ist bei der Stadtverwaltung Frankenthal (Pfalz), beim Bereich Planen und Bauen, Neumayerring 72, 67227 Frankenthal, 1. Ebene, Zimmer 1.13 oder bei der Geschäftsstelle des Stadtrechtsausschusses, Karolinenstraße 3, 67227 Frankenthal, Zimmer 208, schriftlich oder zur Niederschrift einzulegen. Die Schriftform kann durch die elektronische Form ersetzt werden. In diesem Fall ist das elektronische Dokument mit einer qualifizierten elektronischen Signatur nach dem Signaturgesetz zu versehen und an die E-Mail-Adresse:

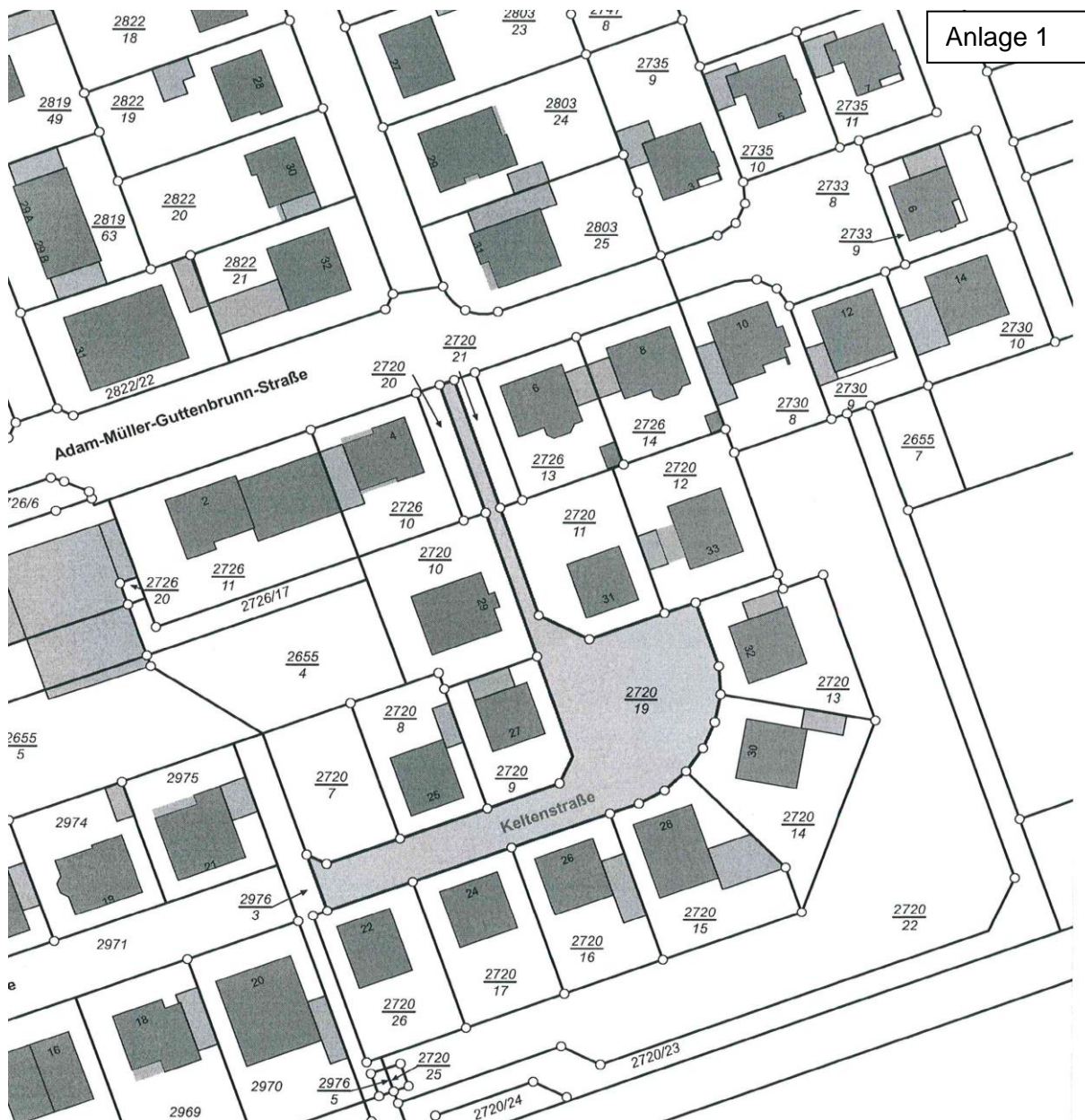
STV-Frankenthal@poststelle.rlp.de zu senden. Bei der Verwendung der elektronischen Form sind besondere technische Rahmenbedingungen zu beachten, die im Internet unter „[www.frankenthal.de](http://www.frankenthal.de)“ aufgeführt sind.

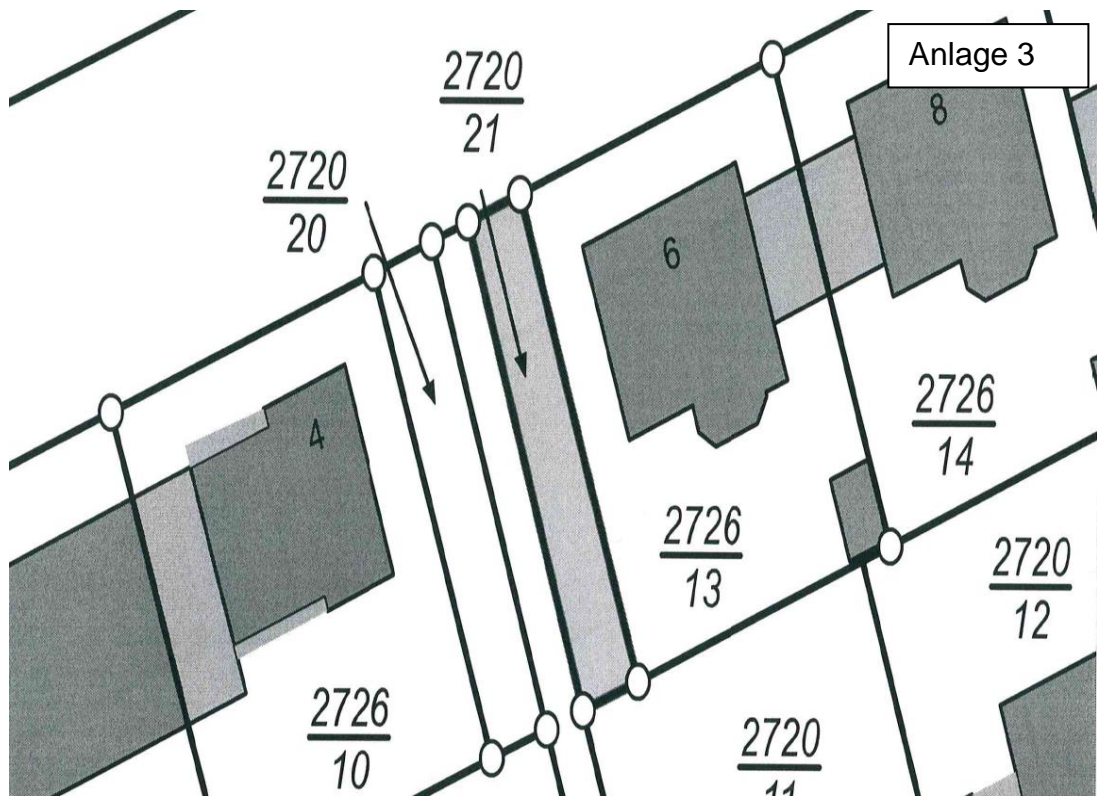
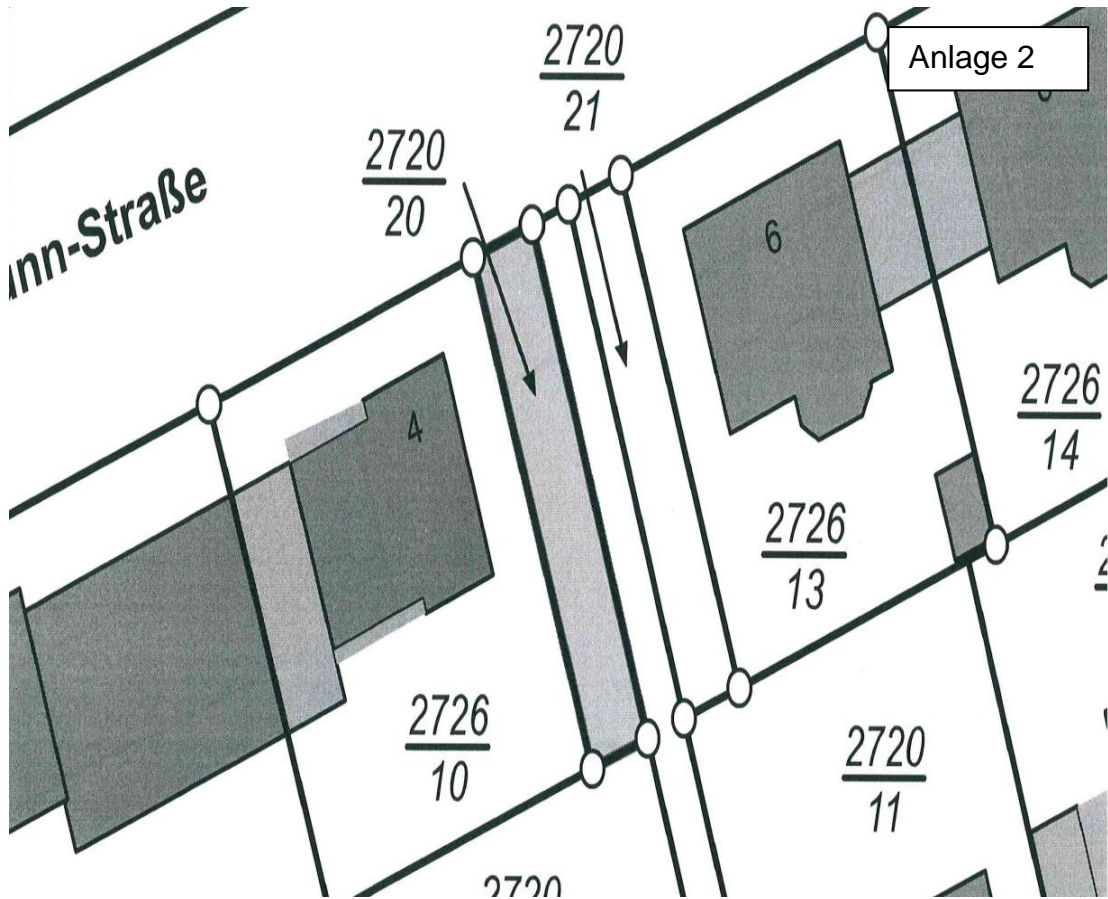
Frankenthal (Pfalz), 25.09.2019

STADTVERWALTUNG FRANKENTHAL (PFALZ)

Martin Hebich

Oberbürgermeister





## Widmungsverfügung

Die Stadt Frankenthal (Pfalz) widmet als Trägerin der Straßenbaulast nach § 36 Abs. 1 i. V. mit § 14 und § 15 Abs. 1 Landesstraßengesetz für Rheinland-Pfalz (LStrG) vom 01.08.1977 (GVBl. S. 273), zuletzt geändert durch Gesetz vom 08.05.2018 (GVBl. S. 92), folgende Verkehrsflächen in der Gemarkung Mörsch gemäß § 3 Nr. 3. a) Landesstraßengesetz als Gemeindestraße für den uneingeschränkten öffentlichen Verkehr:

### **Stephanusring**

Flurstück-Nrn. 907/33, 907/2, 907/49, 907/51, 907/53

(in den beigefügten Lageplänen 1, 2, 3, 4 und 5 umrandet und gekennzeichnet)

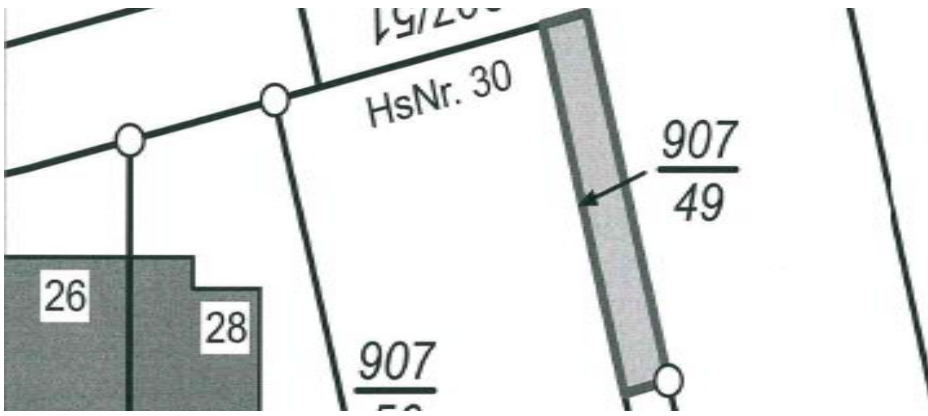
### Hinweis:

Die Widmungsverfügung (Original) sowie der Stadtratsbeschluss vom 23.09.2019 mit den Lageplänen (Drucksache Nr. XVII/0021) werden bei der Stadtverwaltung Frankenthal (Pfalz), Bereich Planen und Bauen, Neumayerring 72, 67227 Frankenthal, im Flur der 3. Ebene, vor den Zimmern 3.21 bis 3.22, während der Sprechzeiten (montags bis freitags 08:00 – 12:00 Uhr, außerdem donnerstags von 14:00 – 18:00 Uhr), vom 30.09.2019 bis einschließlich 14.10.2019 zu jedermanns Einsicht ausgelegt. Die Widmungsverfügung gilt mit dem Tag, der auf den Tag des Endes der Auslegungsfrist folgt, als bekannt gegeben (§ 41 Abs. 4 Satz 4 Verwaltungsverfahrensgesetz – VwVfG).

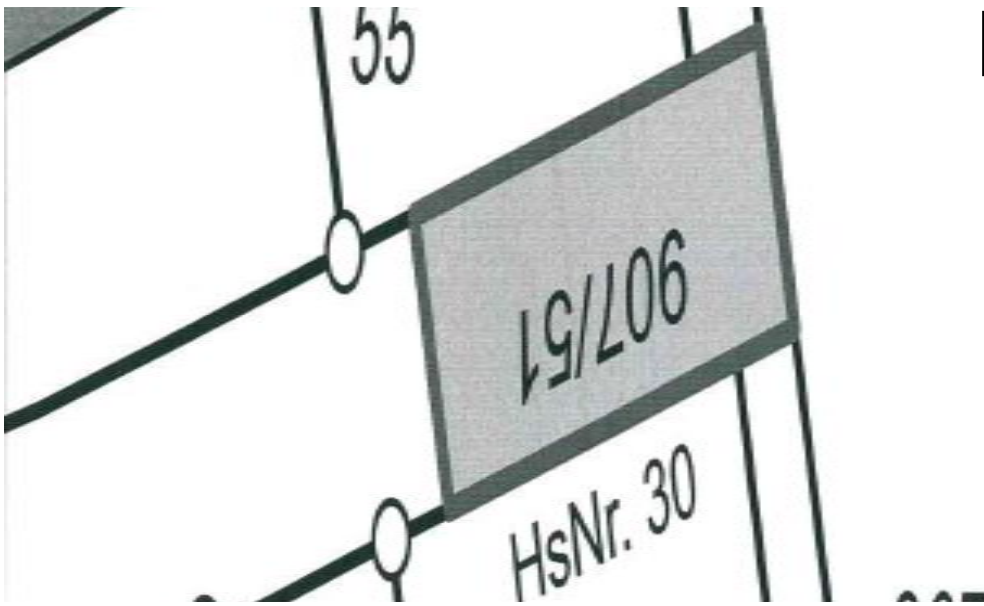
### Rechtsbehelfsbelehrung:

Gegen diese Verfügung kann innerhalb eines Monats nach Bekanntgabe Widerspruch erhoben werden. Der Widerspruch ist bei der Stadtverwaltung Frankenthal (Pfalz), beim Bereich Planen und Bauen, Neumayerring 72, 67227 Frankenthal, 1. Ebene, Zimmer 1.13 oder bei der Geschäftsstelle des Stadtrechtausschusses, Karolinenstraße 3, 67227 Frankenthal, Zimmer 208, schriftlich oder zur Niederschrift einzulegen. Die Schriftform kann durch die elektronische Form ersetzt werden. In diesem Fall ist das elektronische Dokument mit einer qualifizierten elektronischen Signatur nach dem Signaturgesetz zu versehen und an die E-Mail-Adresse:

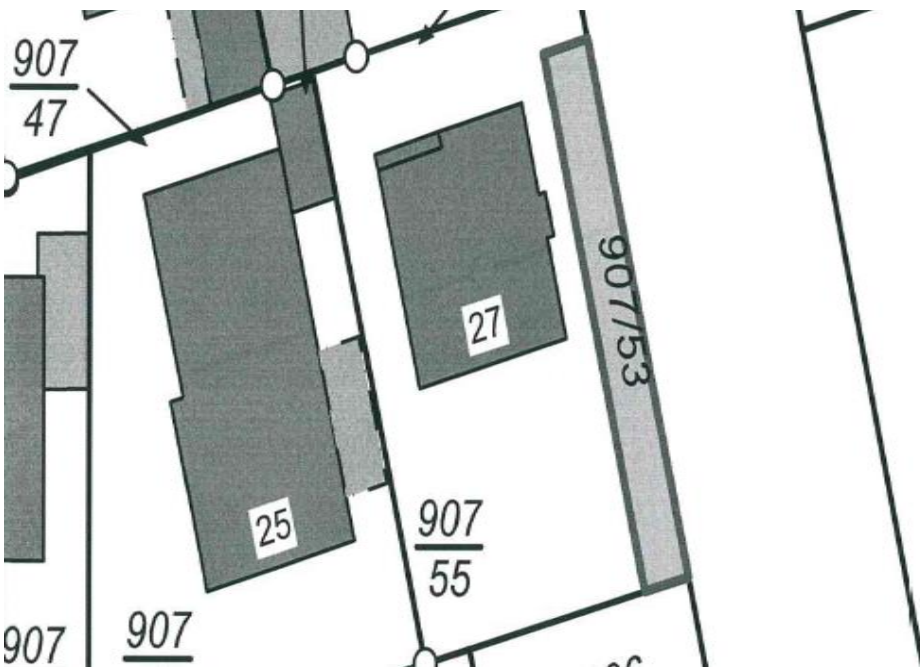




Anlage 3



Anlage 4



Anlage 5





## Widmungsverfügung

Die Stadt Frankenthal (Pfalz) widmet als Trägerin der Straßenbaulast nach § 36 Abs. 1 i. V. mit § 14 und § 15 Abs. 1 Landesstraßengesetz für Rheinland-Pfalz (LStrG) vom 01.08.1977 (GVBl. S. 273), zuletzt geändert durch Gesetz vom 08.05.2018 (GVBl. S. 92), folgende Verkehrsflächen gemäß § 3 Nr. 3. a) Landesstraßengesetz als Gemeindestraßen für den uneingeschränkten öffentlichen Verkehr:

### 1. Gemarkung Eppstein

#### 1.01 Am Sportplatz

Flurstück-Nrn. 410/2 und 410/4

(im beigefügten Lageplan 1 –XVII/0022- umrandet und gekennzeichnet)

#### 1.02 Bachgasse

Flurstück-Nr. 270

(im beigefügten Lageplan 1 –XVII/0022- umrandet und gekennzeichnet)

#### 1.03 Bankgasse

Flurstück-Nr. 318/1

(im beigefügten Lageplan 1 –XVII/0022- umrandet und gekennzeichnet)

#### 1.04 Brahmsstraße

Flurstück-Nrn. 2819/64 und 2803/6

(im beigefügten Lageplan 1 –XVII/0022- umrandet und gekennzeichnet)

#### 1.05 Brucknerstraße

Flurstück-Nrn. 253/1 und 260/4

(im beigefügten Lageplan 1 –XVII/0022- umrandet und gekennzeichnet)

#### 1.06 Brunnengasse

Flurstück-Nr. 274/4

(im beigefügten Lageplan 1 –XVII/0022- umrandet und gekennzeichnet)

**1.07 Ernst-Moritz-Arndt-Straße**

Flurstück-Nrn. 408/21 und 404/21

(im beigefügten Lageplan 1 –XVII/0022- umrandet und gekennzeichnet)

**1.08 Händelstraße**

Flurstück-Nr. 2812/17

(im beigefügten Lageplan 1 –XVII/0022- umrandet und gekennzeichnet)

**1.09 Leininger Straße**

Flurstück-Nr. 365/3, 390/47, 404/8, 404/9

(im beigefügten Lageplan 1 –XVII/0022- umrandet und gekennzeichnet)

**1.10 Offenbachstraße**

Flurstück-Nrn. 2740/2 und 2819/60

(im beigefügten Lageplan 1 –XVII/0022- umrandet und gekennzeichnet)

**1.11 Platanenstraße**

Flurstück-Nr. 504/3

(im beigefügten Lageplan 1 –XVII/0022- umrandet und gekennzeichnet)

**1.12 Weidstraße**

Flurstück-Nr. 713/4

(im beigefügten Lageplan 1 –XVII/0022- umrandet und gekennzeichnet)

**2. Gemarkung Flomersheim****2.01 Philipp-Best-Straße**

Flurstück-Nr. 90/19

(im beigefügten Lageplan 2 –XVII/0022- umrandet und gekennzeichnet)

Hinweis:

Die Widmungsverfügung (Original) sowie der Stadtratsbeschluss vom 23.09.2019 mit den Lageplänen (Drucksache Nr. XVII/0022) werden bei der Stadtverwaltung Frankenthal (Pfalz), Bereich Planen und Bauen, Neumayerring 72, 67227 Frankenthal, im Flur der 3. Ebene, vor den Zimmern 3.21 bis 3.22, während der Sprechzeiten (montags bis freitags 08:00 – 12:00 Uhr, außerdem donnerstags von 14:00 – 18:00 Uhr), vom 30.09.2019 bis einschließlich 14.10.2019 zu jedermanns Einsicht ausgelegt. Die Widmungsverfügung gilt mit dem Tag, der auf den Tag des Endes der Auslegungsfrist folgt, als bekannt gegeben (§ 41 Abs. 4 Satz 4 Verwaltungsverfahrensgesetz – VwVfG).

Rechtsbehelfsbelehrung:

Gegen diese Verfügung kann innerhalb eines Monats nach Bekanntgabe Widerspruch erhoben werden. Der Widerspruch ist bei der Stadtverwaltung Frankenthal (Pfalz), beim Bereich Planen und Bauen, Neumayerring 72, 67227 Frankenthal, 1. Ebene, Zimmer 1.13 oder bei der Geschäftsstelle des Stadtrechtsausschusses, Karolinenstraße 3, 67227 Frankenthal, Zimmer 208, schriftlich oder zur Niederschrift einzulegen. Die Schriftform kann durch die elektronische Form ersetzt werden. In diesem Fall ist das elektronische Dokument mit einer qualifizierten elektronischen Signatur nach dem Signaturgesetz zu versehen und an die E-Mail-Adresse:

[STV-Frankenthal@poststelle.rlp.de](mailto:STV-Frankenthal@poststelle.rlp.de) zu senden. Bei der Verwendung der elektronischen Form sind besondere technische Rahmenbedingungen zu beachten, die im Internet unter „[www.frankenthal.de](http://www.frankenthal.de)“ aufgeführt sind.

Frankenthal (Pfalz), 25.09.2019  
STADTVERWALTUNG FRANKENTHAL (PFALZ)

Martin Hebich  
Oberbürgermeister



### Stadt Frankenthal (Pfalz) Kartenauszug

Maßstab	1:3900
Stand	24.07.2019
Bearbeiter	Fritz

XVII/0022 - Lageplan 1



Stadt Frankenthal (Pfalz)

Maßstab 1:1300

Stand 24.07.2019

Bearbeiter

Fritz

2. Gemarkung Flomersheim

XVIII/0022 - Lageplan 2

## Widmungsverfügung

Die Stadt Frankenthal (Pfalz) widmet als Trägerin der Straßenbaulast nach § 36 Abs. 1 i. V. mit § 14 und § 15 Abs. 1 Landesstraßengesetz für Rheinland-Pfalz (LStrG) vom 01.08.1977 (GVBl. S. 273), zuletzt geändert durch Gesetz vom 08.05.2018 (GVBl. S. 92), folgende Verkehrsflächen gemäß § 3 Nr. 3. a) Landesstraßengesetz als Gemeindestraßen für den uneingeschränkten öffentlichen Verkehr:

### 1. Gemarkung Eppstein

#### 1.01 Adam-Müller-Gutenbrunn-Straße

Flurstück-Nr. 2819/69

(im beigefügten Lageplan 1 –XVII/0023- umrandet und gekennzeichnet)

#### 1.02 Gerhart-Hauptmann-Straße

Flurstück-Nrn. 2749/9, 2803/11, 2803/16, 2803/21, 2822/25

(im beigefügten Lageplan 1 –XVII/0023- umrandet und gekennzeichnet)

#### 1.03 Römerstraße

Flurstück-Nr. 2368

(im beigefügten Lageplan 1 –XVII/0023- umrandet und gekennzeichnet)

#### 1.04 Weisenheimer Straße

Flurstück-Nrn. 505/11, 531/26, 533/28, 536/21

(im beigefügten Lageplan 1 –XVII/0023- umrandet und gekennzeichnet)

### 2. Gemarkung Flomersheim

#### 2.01 Albert-Schweitzer-Straße

Flurstück-Nrn. 375/2, 1813

(im beigefügten Lageplan 2 –XVII/0023- umrandet und gekennzeichnet)

#### 2.02 Am Martinspfad

Flurstück-Nr. 321/1

(im beigefügten Lageplan 2 –XVII/0023- umrandet und gekennzeichnet)

#### 2.03 Donnersbergstraße

Flurstück-Nr. 555/1

(im beigefügten Lageplan 3 –XVII/0023- umrandet und gekennzeichnet)

**2.04 Haardtstraße**

Flurstück-Nr. 229/2

(im beigefügten Lageplan 2 –XVII/0023- umrandet und gekennzeichnet)

**2.05 Im Winkel**

Flurstück-Nr. 157/2

(im beigefügten Lageplan 2 –XVII/0023- umrandet und gekennzeichnet)

**2.06 Immengärtenweg**

Flurstück-Nr. 956/4

(im beigefügten Lageplan 2 –XVII/0023- umrandet und gekennzeichnet)

**2.07 Jahnstraße**

Flurstück-Nrn. 246/17, 246/23, 246/26, 906/1

(im beigefügten Lageplan 2 –XVII/0023- umrandet und gekennzeichnet)

**2.08 Kalmitstraße**

Flurstück-Nr. 550

(im beigefügten Lageplan 3 –XVII/0023- umrandet und gekennzeichnet)

**2.09 Kolpingstraße**

Flurstück-Nr. 326/46

(im beigefügten Lageplan 2 –XVII/0023- umrandet und gekennzeichnet)

**2.10 Odenwaldstraße**

Flurstück-Nrn. 237, 1748

(im beigefügten Lageplan 2 –XVII/0023- umrandet und gekennzeichnet)

**2.11 Peterskopfstraße**

Flurstück-Nrn. 563, 569/4

(im beigefügten Lageplan 3 –XVI/0023- umrandet und gekennzeichnet)

**2.12 Schwarzwaldstraße**

Flurstück-Nrn. 229/3, 237/36, 246/2

(im beigefügten Lageplan 2 –XVII/0023- umrandet und gekennzeichnet)

**2.13 Taunusstraße**

Flurstück-Nrn. 1769, 1776, 1783, 1790

(im beigefügten Lageplan 2 umrandet und gekennzeichnet)

**2.14 Trifelsstraße**

Flurstück-Nrn. 550/9, 555/5

(im beigefügten Lageplan 3 –XVII/0023- umrandet und gekennzeichnet)

**2.15 Wiesenstraße**

Flurstück-Nr. 143/6

(im beigefügten Lageplan 2 –XVII/0023- umrandet und gekennzeichnet)

**2.16 Wilhelm-Mayer-Straße**

Flurstück-Nr. 1846

(im beigefügten Lageplan 2 –XVII/0023- umrandet und gekennzeichnet)

Nachfolgende verlaufende sonstige Straßen werden gemäß § 3 Nr. 3. b) aa) Landesstraßengesetz als selbständige Geh- und Radwege für den öffentlichen Verkehr gewidmet, mit der Beschränkung auf den Fußgänger- und Radverkehr:

**3. Gemarkung Flomersheim****3.01 Albert-Schweitzer-Straße**

Flurstück-Nr. 1820

(im beigefügten Lageplan 4 –XVII/0023- umrandet und gekennzeichnet)

**3.02 Kolpingstraße**

Flurstück-Nr. 326/11, 326/16

(im beigefügten Lageplan 4 –XVII/0023- umrandet und gekennzeichnet)

**3.03 Wilhelm-Mayer-Straße**

Flurstück-Nrn. 1837, 1838, 1856, 1863, 1867, 1868

(im beigefügten Lageplan 4 –XVII/0023- umrandet und gekennzeichnet)



**Hinweis:**

Die Widmungsverfügung (Original) sowie die Stadtratsbeschlüsse vom 23.09.2019 mit den Lageplänen (Drucksache Nr. XVII/0023) werden bei der Stadtverwaltung Frankenthal (Pfalz), Bereich Planen und Bauen, Neumayerring 72, 67227 Frankenthal, im Flur der 3. Ebene, vor den Zimmern 3.21 bis 3.22, während der Sprechzeiten (montags bis freitags 08:00 – 12:00 Uhr, außerdem donnerstags von 14:00 – 18:00 Uhr), vom 30.09.2019 bis einschließlich 14.10.2019 zu jedermanns Einsicht ausgelegt. Die Widmungsverfügung gilt mit dem Tag, der auf den Tag des Endes der Auslegungsfrist folgt, als bekannt gegeben (§ 41 Abs. 4 Satz 4 Verwaltungsverfahrensgesetz – VwVfG).

**Rechtsbehelfsbelehrung:**

Gegen diese Verfügung kann innerhalb eines Monats nach Bekanntgabe Widerspruch erhoben werden. Der Widerspruch ist bei der Stadtverwaltung Frankenthal (Pfalz), beim Bereich Planen und Bauen, Neumayerring 72, 67227 Frankenthal, 1. Ebene, Zimmer 1.13 oder bei der Geschäftsstelle des Stadtrechtsausschusses, Karolinenstraße 3, 67227 Frankenthal, Zimmer 208, schriftlich oder zur Niederschrift einzulegen. Die Schriftform kann durch die elektronische Form ersetzt werden. In diesem Fall ist das elektronische Dokument mit einer qualifizierten elektronischen Signatur nach dem Signaturgesetz zu versehen und an die E-Mail-Adresse: STV-Frankenthal@poststelle.rlp.de zu senden. Bei der Verwendung der elektronischen Form sind besondere technische Rahmenbedingungen zu beachten, die im Internet unter „www.frankenthal.de“ aufgeführt sind.

Frankenthal (Pfalz), 25.09.2019

STADTVERWALTUNG FRANKENTHAL (PFALZ)

Martin Hebich

Oberbürgermeister



## Stadt Frankenthal (Pfalz)

Kartenauszug

Maßstab	1:3800
Stand	22.07.2019
Bearbeiter	Fritz

1. Gemarkung Epstein

DIN A3 (29,7 x 42,0)

XVII/0023 - Lageplan 1



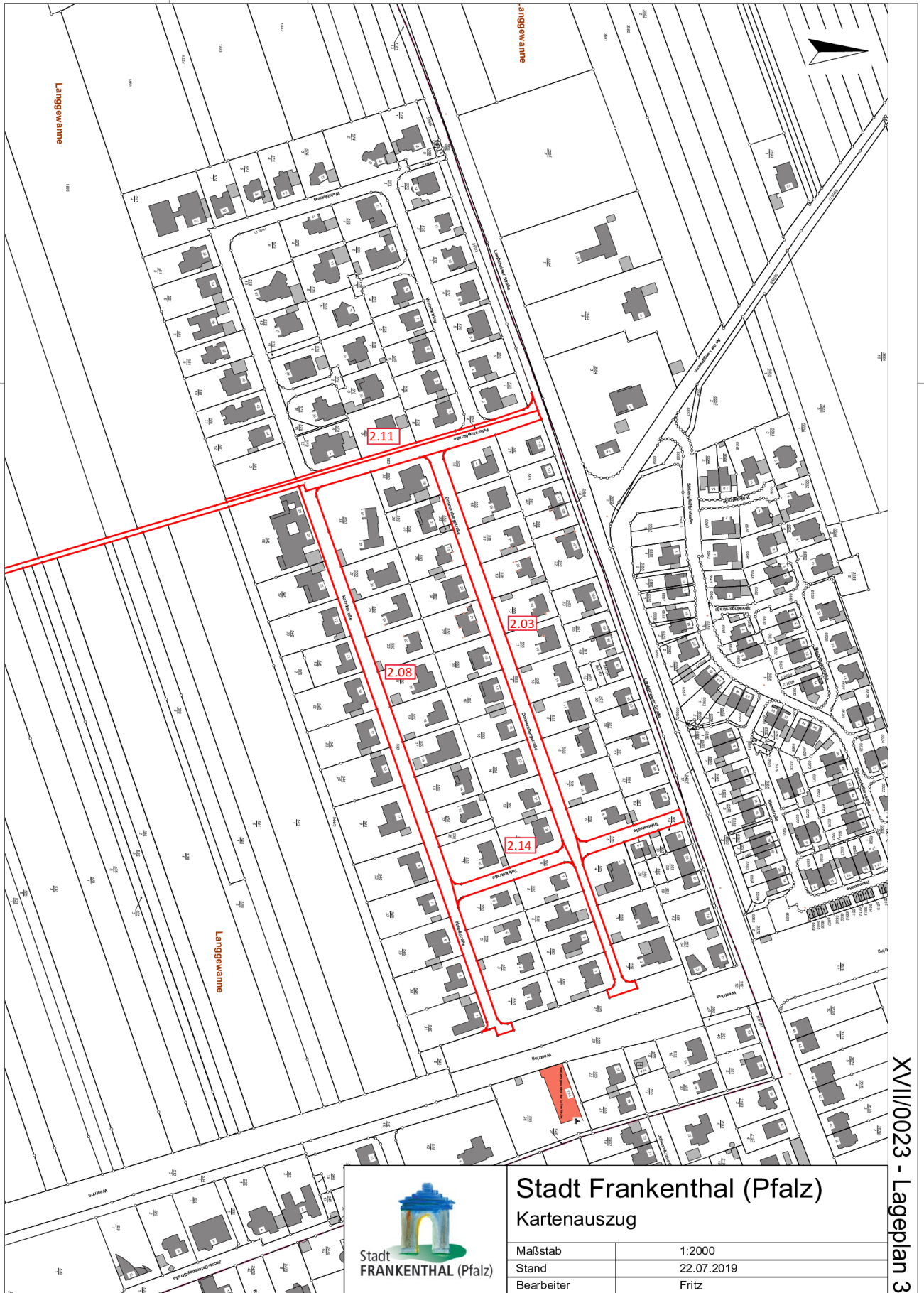
**Stadt Frankenthal (Pfalz)**  
Kartenauszug

Maßstab	1:3500
Stand	22.07.2019
Bearbeiter	Fritz

2. Gemarkung Flomersheim

DIN A3 (29,7 x 42,0)

XVIII/0023 - Lageplan 2



### Stadt Frankenthal (Pfalz)

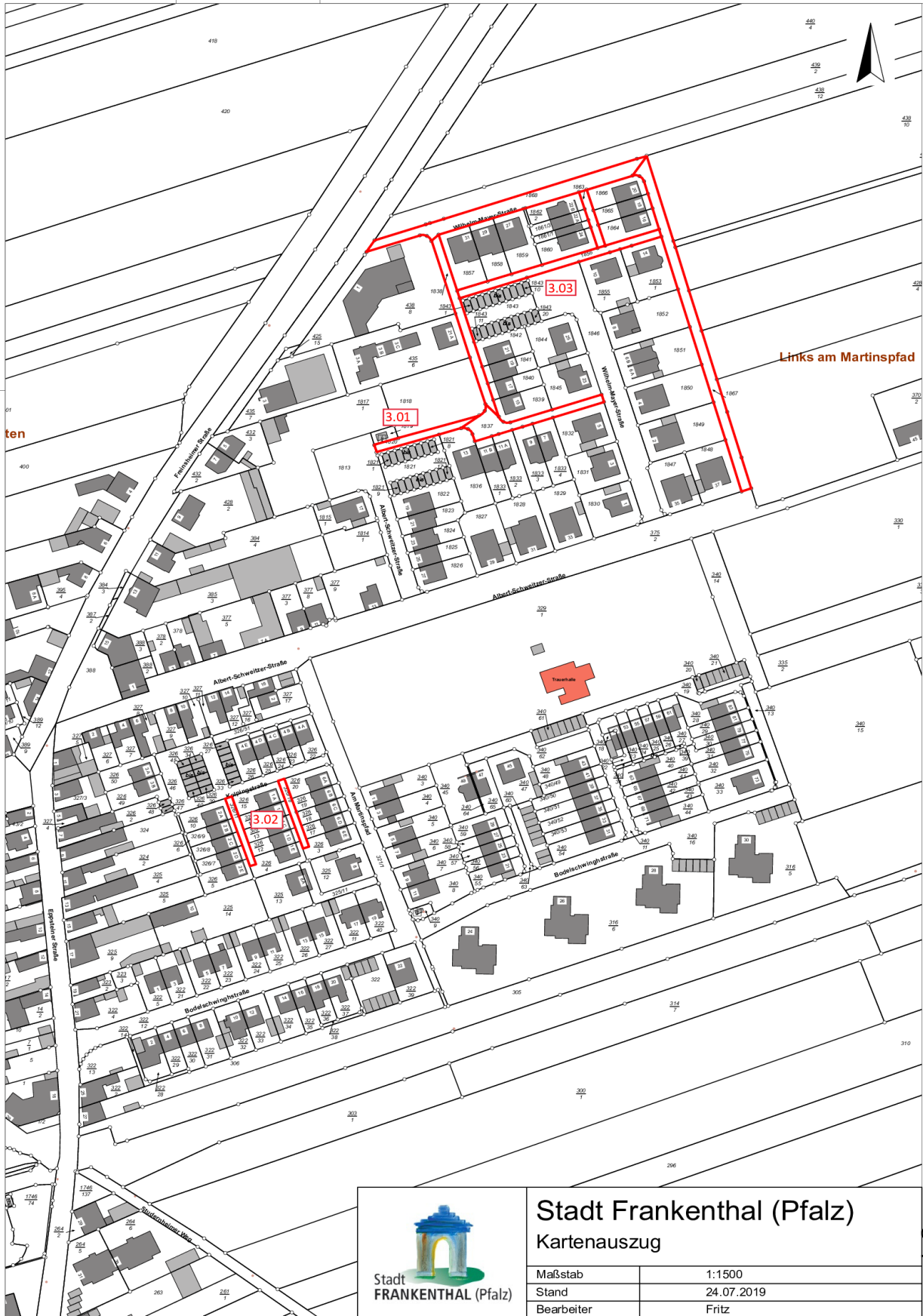
Kartenauszug

Maßstab	1:2000
Stand	22.07.2019
Bearbeiter	Fritz

2. Gemarkung Flomersheim


DIN A3 (29,7 x 42,0)

XVII/0023 - Lageplan 3



Links am Martinspfad

3. Gemarkung Flomersheim



Stadt  
**FRANKENTHAL** (Pfalz)

## Stadt Frankenthal (Pfalz)

### Kartenauszug

Maßstab	1:1500
Stand	24.07.2019
Bearbeiter	Fritz

XVII/0023 - Lageplan 4

## **BEKANNTMACHUNG**

Am Mittwoch, den 02.10.2019, 17:00 Uhr findet im großen Konferenzraum der Stadtklinik Frankenthal, 67227 Frankenthal (Pfalz), eine Sitzung des Krankenhausausschusses statt.

Frankenthal (Pfalz), 26.09.2019  
STADTVERWALTUNG FRANKENTHAL (PFALZ)

Martin Hebich  
Oberbürgermeister

### Tagesordnung

#### I. Öffentliche Sitzung

1. Änderung des Gesellschaftsvertrags der Stadtklinik Frankenthal Service GmbH

#### II. Nichtöffentliche Sitzung

Personalangelegenheit

#### III. Öffentliche Sitzung

Bekanntgabe der Entscheidungen aus der nichtöffentlichen Sitzung

---

## **BEKANNTMACHUNG**

Am Mittwoch, den 02.10.2019, 18:00 Uhr, findet im großen Konferenzraum der Stadtklinik Frankenthal, 67227 Frankenthal (Pfalz), eine Sitzung des Stadtrates statt. Den Inhalt der Bekanntmachung finden Sie auch unter "[www.frankenthal.de](http://www.frankenthal.de)".

Frankenthal (Pfalz), 27.09.2019  
STADTVERWALTUNG FRANKENTHAL (PFALZ)

Martin Hebich  
Oberbürgermeister

## Tagesordnung

### I. Öffentliche Sitzung

1. Änderung des Gesellschaftsvertrags der Stadtklinik Frankenthal Service GmbH

### II. Nichtöffentliche Sitzung

Personalangelegenheit

### III. Öffentliche Sitzung

Bekanntgabe der Entscheidungen aus der nichtöffentlichen Sitzung

---